










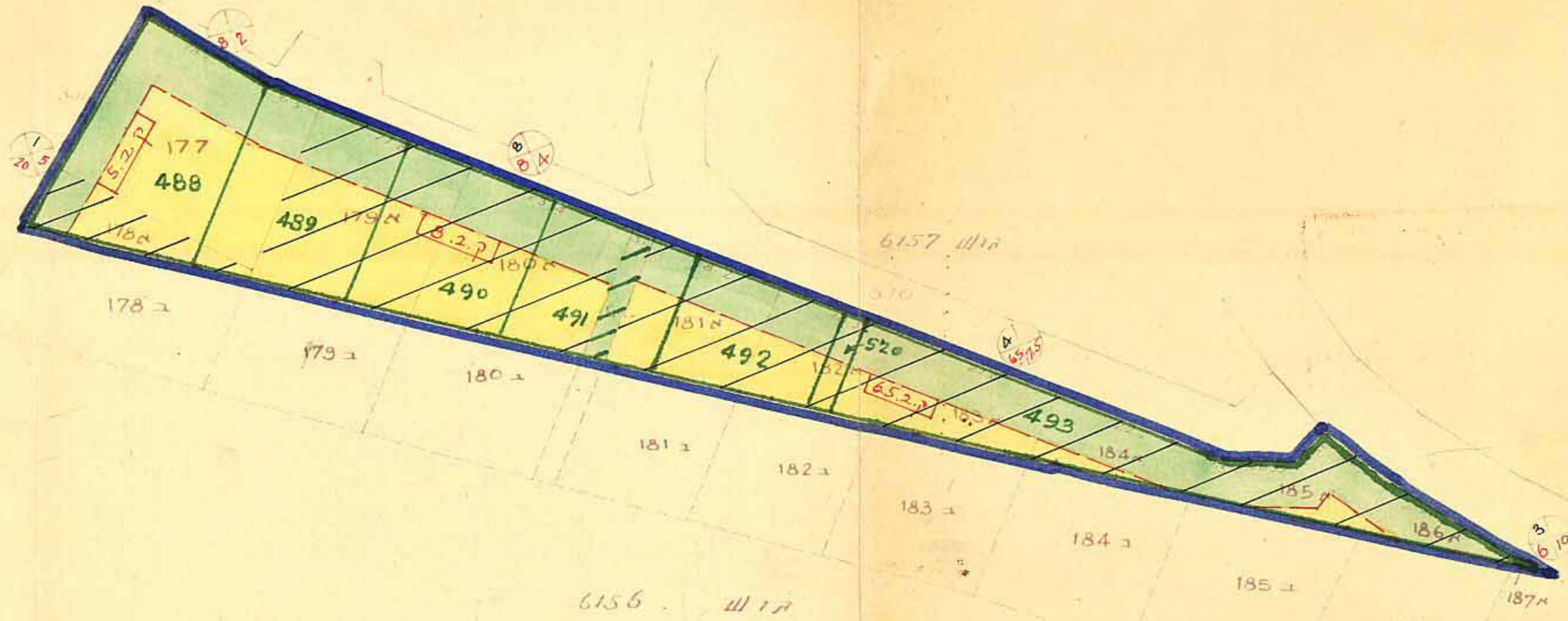


# תכנית בנין עיר מפורטת מט' ר"ג/ע תקון מט'ו

תקון מט' לשנת 1955 של תכנית בנין עיר מס' 177/א/54

קנה מידה 1:500

- בטורים**
-  גבול התעלות
  -  גבול החלקה הקיימת
  -  גבול מגרש מצע
  -  חצור מקורים 2
  -  שטח צבודי פתוח
  -  שטח פרטי פתוח
  -  מספר הדרך
  -  קני בנייה בחזית המגרש
  -  רוחב הדרך
  -  קני בנייה בחזית המגרש
  -  מגרש להשלמה



**לוח השטחים**

מס' חלקה	שטח חלקה	שטח מקורה	שטח פתוח	שטח פרטי
177	0.650	0.250	0.400	0.150
178	0.155	0.007	0.148	0.000
179	0.525	0.370	0.155	0.000
180	0.465	0.337	0.128	0.000
181	0.370	0.335	0.035	0.000
182	0.263	0.381	0.164	0.000
183	0.235	0.443	0.682	0.000
184	0.170	0.471	0.301	0.000
185	0.185	0.576	0.761	0.000
186	0.095	0.576	0.671	0.000
187	0.002	0.499	0.501	0.000
I	0.55	0.130	0.185	0.000
Σ	3.134	4.641	7.771	0.000

מסדר הפנים  
פקודה בנין ערים 1936  
ועדה מחוזית לבניה ולתכנון ערים  
סחון תל-אביב  
מרחב תכנון עיר: מא"ס  
תכנית: ג.א. ארולטר מס' 37  
הועדה המחוזית בישיבתה ה-5  
תאריכה לתת חוקה: 5.12.55  
לוח השטחים: 1.12.55  
מס' תכנון כללי לתכנון: יושב ראש הוועדה

מסדר הפנים  
פקודה בנין ערים 1936  
ועדה מחוזית לבניה ולתכנון ערים  
סחון תל-אביב  
מרחב תכנון ערים: מא"ס  
תכנית: ג.א. ארולטר מס' 28  
הועדה המחוזית בישיבתה ה-4  
תאריכה לתת חוקה: 4.4.55  
לוח השטחים: 1.12.55  
מס' תכנון כללי לתכנון: יושב ראש הוועדה

הועדה המקומית לבנין  
רמת-גן  
15  
21-2-55  
עדה קיבוצית

רמת-גן  
רמת-גן

