

מחוז תל-אביב

מרחב תכנון מקומי אור יהודה - אזור

מועצה מקומית אזור

תכנית מפורטת מס' : מ.א.א/227 - אזור
 שינוי מס' 1 לשנת 2003 לתכנית מפורטת מס' : מ.א.א/73

מחוז : תל - אביב
 נפה : תל - אביב - יפו
 מקום : אזור
 גוש : 6807
 חלקה : 4
 שטח התכנית : 1178 מ"ר
 קנה מידה : 1:625

גזרד הפנים מחוז תל-אביב
 חוק התכנון והבניה תשכ"ח - 1965
 אישור תכנית מס' 227/א
 הועדה המחוזית לתכנון ולבניה תלשיטה
 ביום 10.1.05 לאשר את התכנית
 נילת ארזון
 יו"ר הוועדה המקומית
 25.5.05

היוזם : מועצה מקומית אזור
 בעל הקרקע : רשות הפיתוח
 עורך התוכנית : אדר' מריאנה אשכנזי - מהנדסת המועצה

חתימות:

בעל הקרקע : יוזם התכנית : עורך התכנית

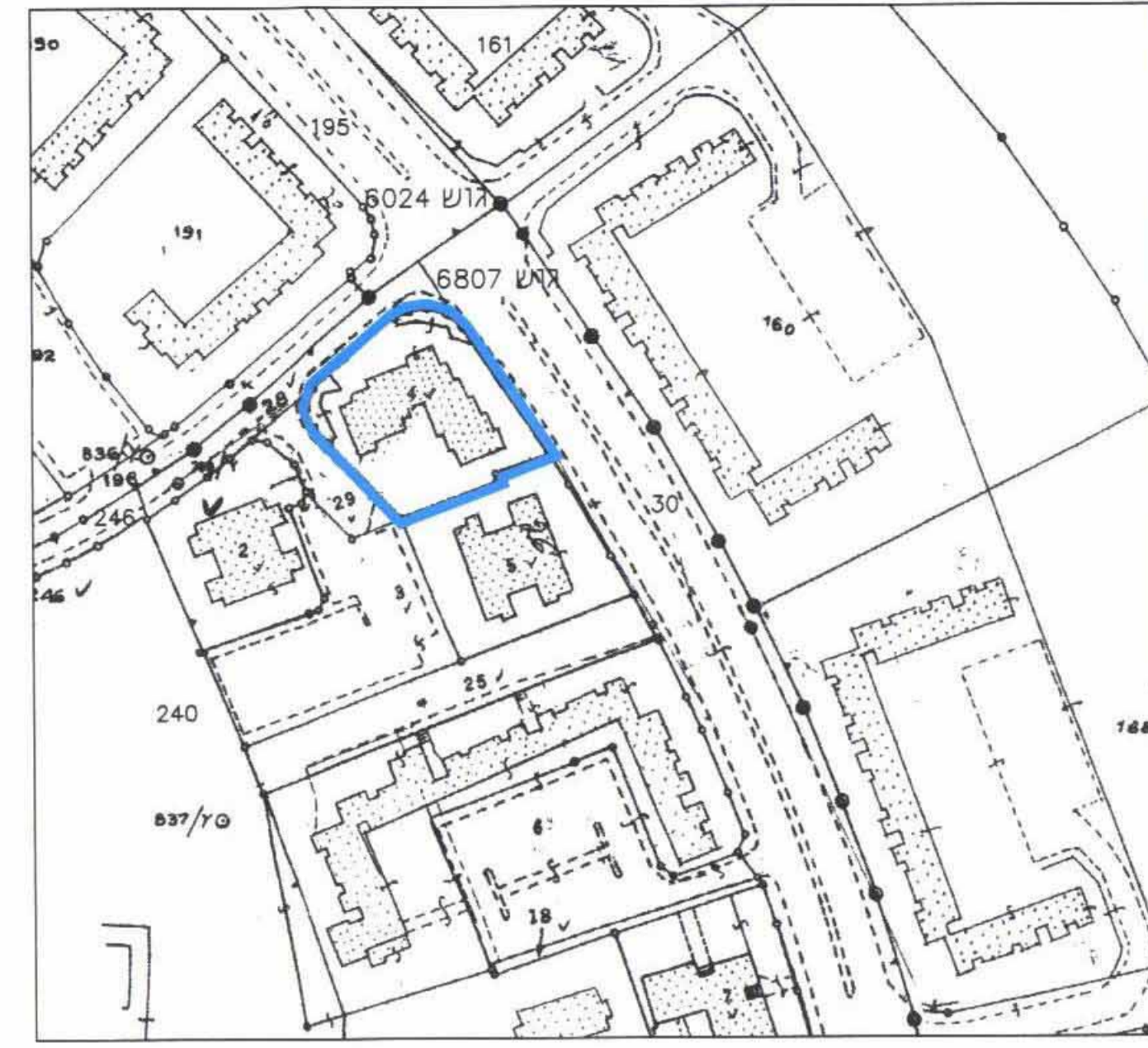
[Signature]

[Signature]

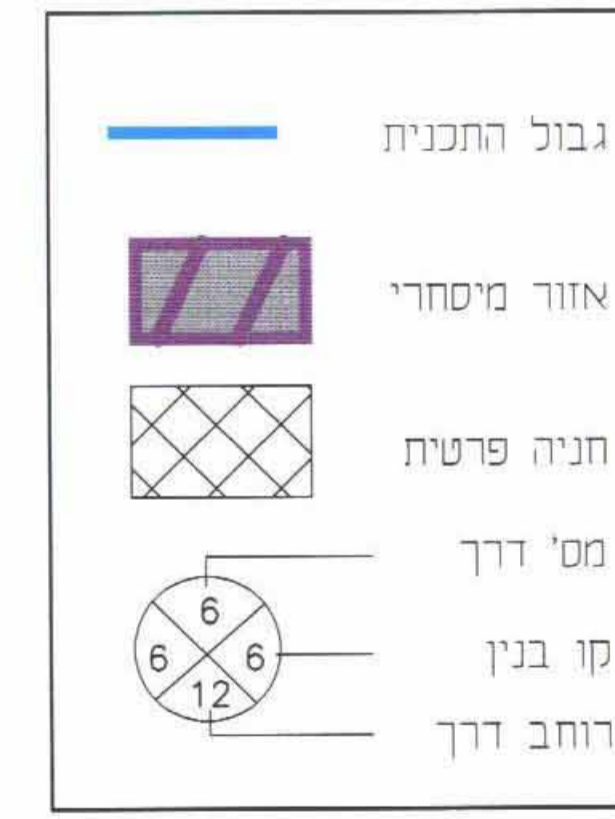
ועדה מקומית ועדה מחוזית

חוק התכנון והבניה תשכ"ח - 1965
 הועדה המקומית לתכנון ולבניה
 אור יהודה - אזור
 תוכנית מס' 227/א
 שנונה בישיבה מס' 1178/2
 הועדה המחוזית לתכנון
 ולבניה פוזו תיא עיי הוועדה
 כמתן תוקף
 25.5.05
 מנהלת הועדה

1:1250 תרשים סביבה קנ"מ



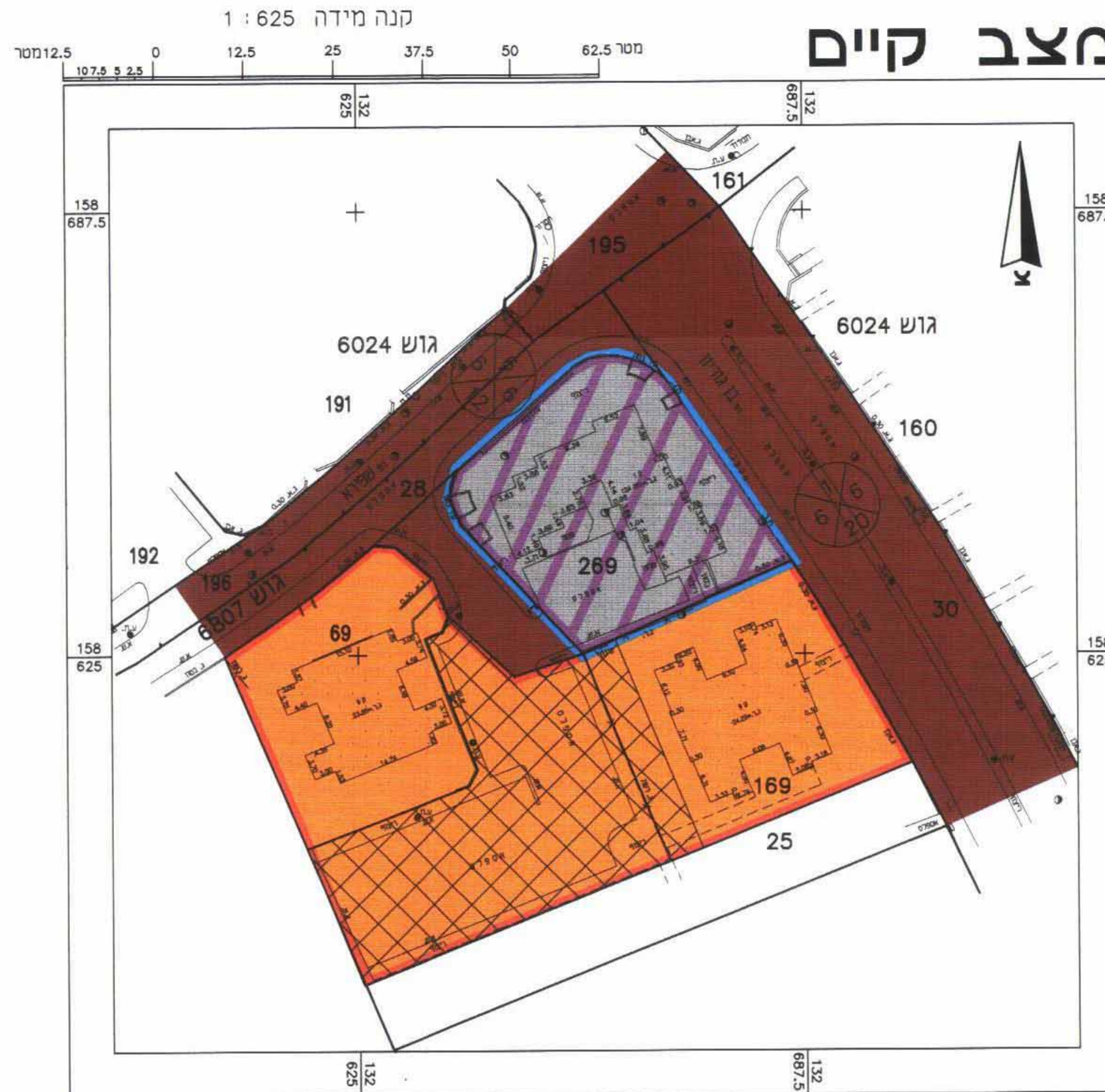
מקרא:



טבלת יעודי קרקע

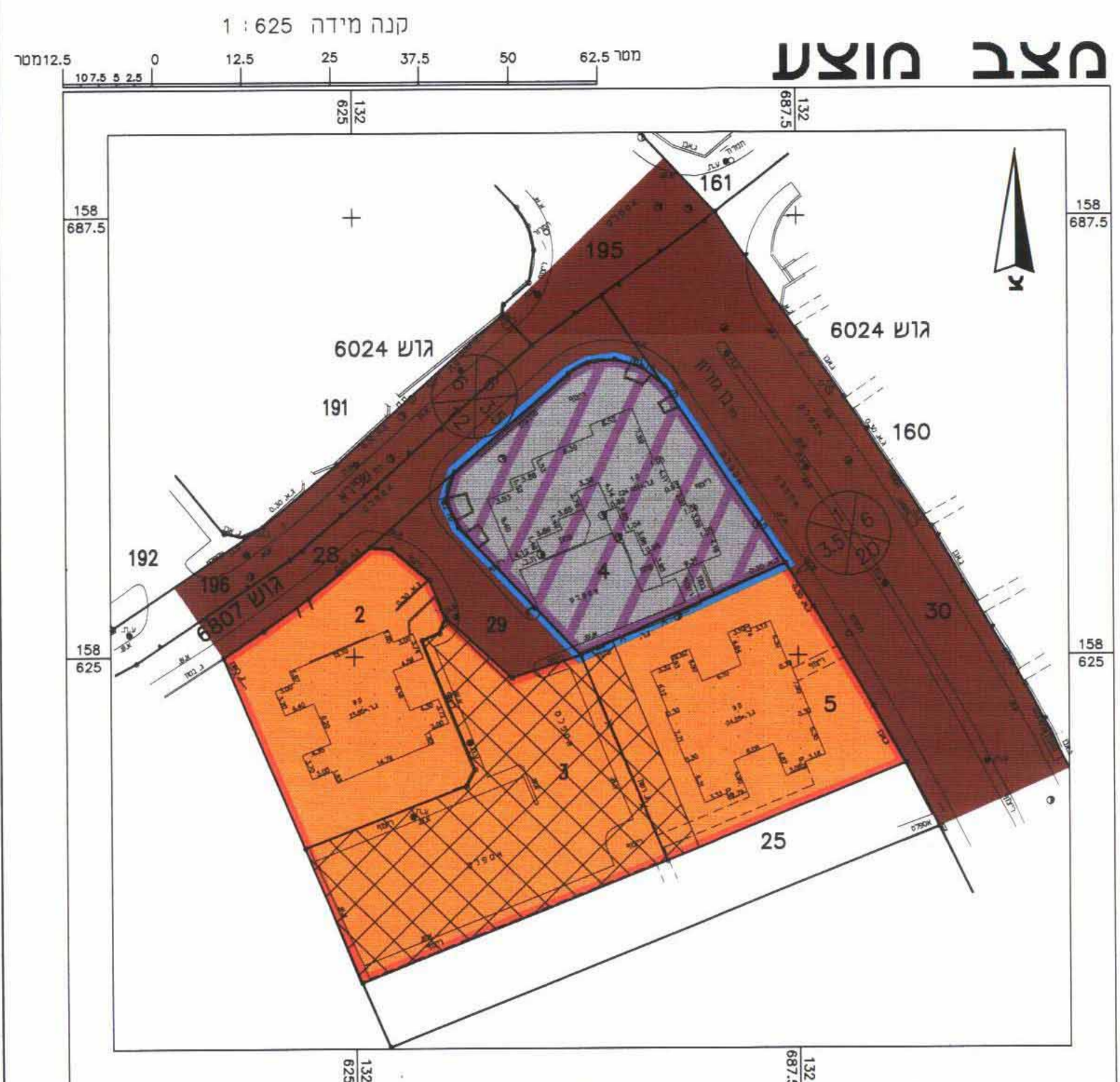
מחוז	מחוז קיים			היעוד	מחוז מוצע		
	מספר מגרש	שטח במ"ר	שטח %		מספר חלקה	שטח במ"ר	שטח %
אזור מסחרי	269	1,178	100	אזור מסחרי	4	1,178	100

מחוז קיים



מס' תכנון: 2003.078
 תאריך תכנון: 17.09.2003
 מס' תכנון: 3082TABA.DWG
 תאריך תכנון: 17.09.2003
 מס' תכנון: 3082
 חתום: *[Signature]*

מחוז מוצע



מס' תכנון: 2003.078
 תאריך תכנון: 17.09.2003
 מס' תכנון: 3082TABA.DWG
 תאריך תכנון: 17.09.2003
 מס' תכנון: 3082
 חתום: *[Signature]*