מחוז תל-אביב
מרחב תכנון מקומי הרצליה

מוקדמת מס': 7

תשריט מצורף לתכנית מתאר מקומית

הר/ 1900 - אזור תעשיה הרצליה

המהווה שינוי לתכנית מתאר הרצליה מס' 253א'

יוזמי התכנית : הועדה המקומית לתכנון ובניה מרחב הרצליה

בעלי הקרקע : שונים

עורך התכנית : פרוינד יצחק, יעוץ, תכנון וגדרום פרוקטים בע"מ, רח' יפו 145 א' הרצליה 35251, טל': 04-8514999, פקס 04-8514455

יעוץ דרכים : ל.ק.י מהנדסי תחבורה יועצים דגש הנדסה

שטח התכנית : כ- 649 דונם

מקרא :

- גבול התכנית
- גבול תכנית מאושרת
- אזור תעשיה
- אזור תעשיה מיוחד
- שטח פרטי פתוח
- אתר לבנין ציבורי
- שטח ציבורי פתוח
- שטח ציבורי פתוח וחניה תת-קרקעית
- שטח לחניון ציבורי
- שטח לחניון ציבורי מבונה
- שטח למתקן הנדסי
- שטח ציבורי פתוח משולב בחניה (במצב קיים)
- שטח לשמירת נוף (במצב קיים)
- זיקת הנאה לציבור
- מנהרה
- שטח לאיחוד וחלוקה מחדש
- דרך מאושרת ו/או קיימת
- דרך מוצעת ו/או הרחבת דרך
- דרך לביטול
- מספר דרך
- קו בנין קדמי, במטרים
- רוחב דרך, במטרים
- גבול גוש
- גבול חלקה רשומה
- גבול חלקה רשומה לביטול
- מספר חלקה רשומה
- מספר חלקה רשומה לביטול
- מבנה להריסה
- שטח לתחנת טרנספורמציה
- קו בנין
- גבול גובה בניה מירבי

חותמות



תאריך : 18.1.94

תאריך עידכון : 9.02.98

תאריך למתן תוקף : 6.7.03

טבלת שטחים

האזור	מצב קיים		מצב מוצע	
	שטח בדונם	שטח באחוז	שטח בדונם	שטח באחוז
אזור תעשיה	323.47	49.84	365.50	56.30
אזור תעשיה מיוחד	93.47	14.39	—	—
שטח פרטי פתוח	3.80	0.58	7.44	1.15
אתר לבנין ציבורי	5.67	0.87	4.02	0.62
שטח ציבורי פתוח	93.54	14.41	60.94	9.39
שטח למתקן הנדסי	—	—	0.32	0.05
שטח ציבורי פתוח וחניה תת קרקעית	—	—	22.92	3.53
שטח לחניון ציבורי	—	—	13.50	2.08
שטח לחניון ציבורי מבונה	—	—	3.47	0.53
דרכים	123.25	18.99	171.09	26.35
שטח לשמורת נוף	6.00	0.92	—	—
סה"כ שטחים	649.20	100.00	649.20	100.00

תרשים הסביבה

ק.מ. 1:.125000

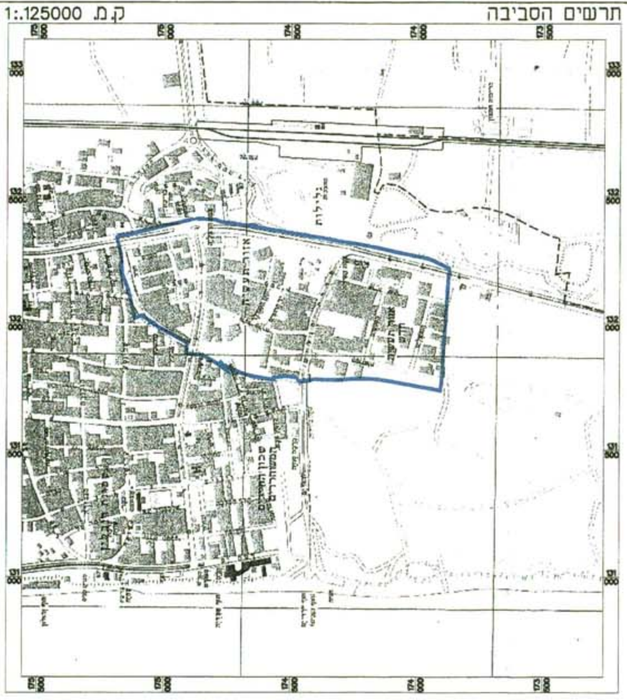

המקום

הקרקע הכלולה בתכנית נמצאת ממערב לדרך מס' 2 וממזרח לשכונות המגורים בהרצליה פיתוח.

הקרקע הכלולה בתכנית :

גוש 6419 – חלקות : 7, 52

חלקי חלקות : 6, 55

גוש 6420 – חלקות : 17, 20–27, 30–51, 54–79, 81, 83, 84

גוש 6421 – חלקה : 29

חלק מחלקה : 25

גוש 6422 – חלקות : 82, 83, 86, 89

גוש 6518 – חלקות : 20, 22–24, 28, 31, 34–36, 38, 54, 55, 165, 166, 168–175, 180, 182–185, 199–208, 219–223, 228, 230–237, 247–251, 253–259, 261, 262, 267

חלק מחלקה : 21

גוש 6590 – חלקי חלקות : 1, 2, 4, 14–17

גוש 6592 – חלקות : 19, 23–34, 36–48, 52–66, 68, 69, 71–75, 79–86, 90–93, 97–100
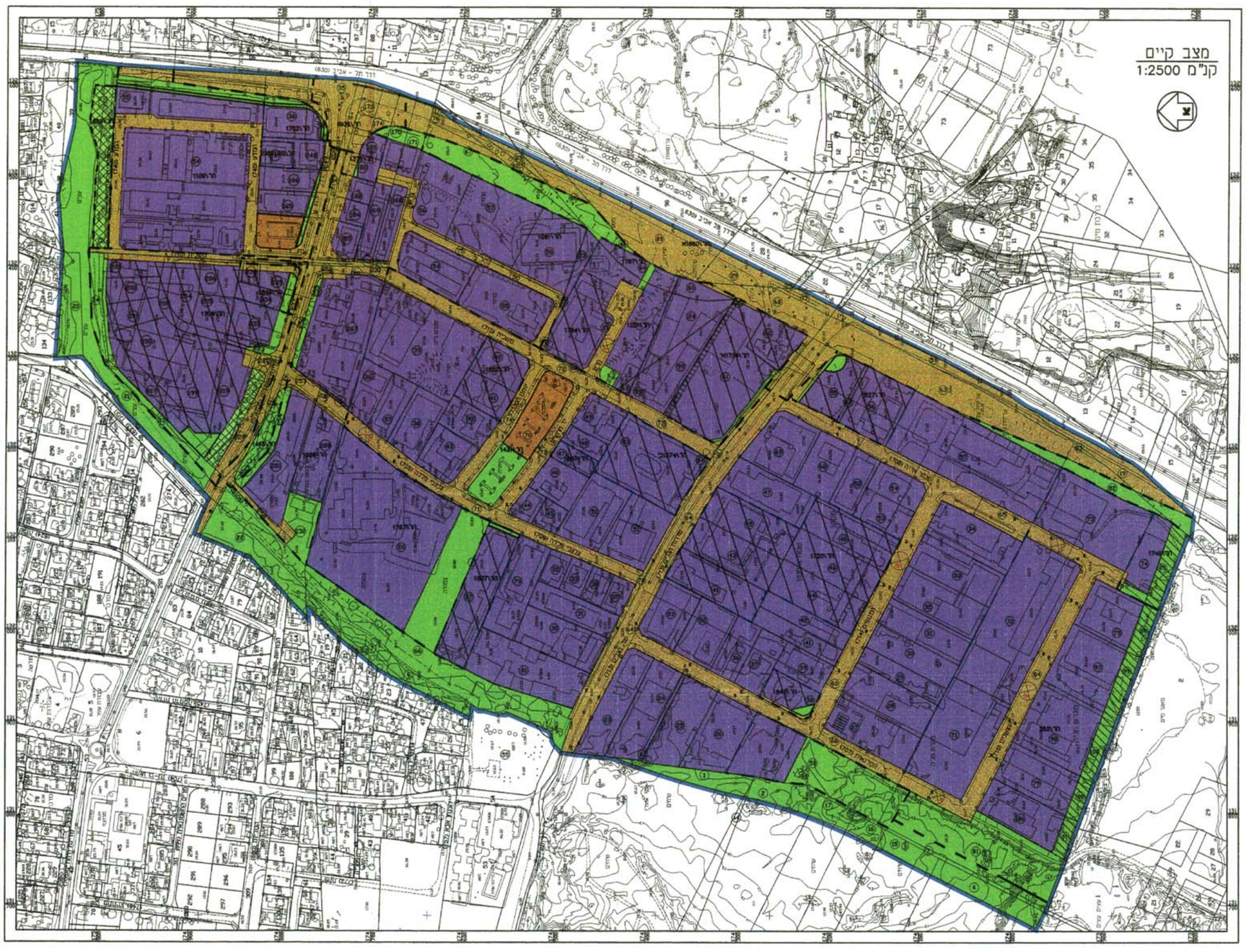
חלק מחלקה : 7