

BEMEL-DERAQ TOWN PLANNING
 DETAILED TOWN PLANNING
 HOUSING SCHEME FOR
 BLOCK 2/7

מחלקת תכנון - 4-1-22

בניין ערים
 מפת תכנית בנין ערים
 של חברי ההסתדרות העובדים הכללית
 גוש 6176 חלקה 2

SCHEDULE OF AREAS

NO.	AREA NO.	AREA (MS)	TOTAL AREA (MS)
12	1060 MS	12720 MS	
2	800 "	1800 "	
1	750 "	750 "	
16	520 "	8480 "	
31		23560 MS	
AVT. 23560 = 760 MS. ROAD			
NEW PARCEL NO.	AREA (MS)	TOTAL AREA (MS)	
1	1060	12720	
2	800	1800	
3	750	750	
4	520	8480	
5	670	1200	24750
SITES FOR PUBLIC BUILDINGS			
ROADS (1:27)			
TOTAL			

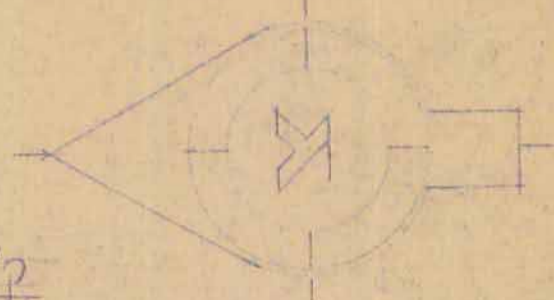
12/1060 MS = 12720 MS
 2/800 " = 1800 "
 1/750 " = 750 "
 16/520 " = 8480 "
 31
 AVT. 23560 = 760 MS. ROAD

LEGEND:

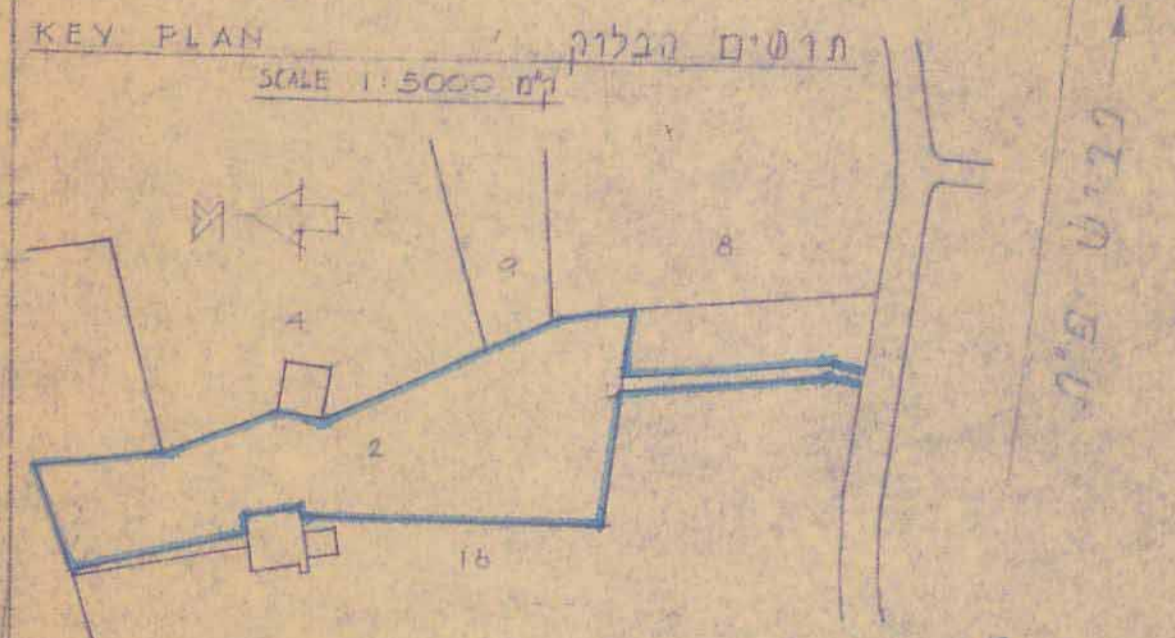
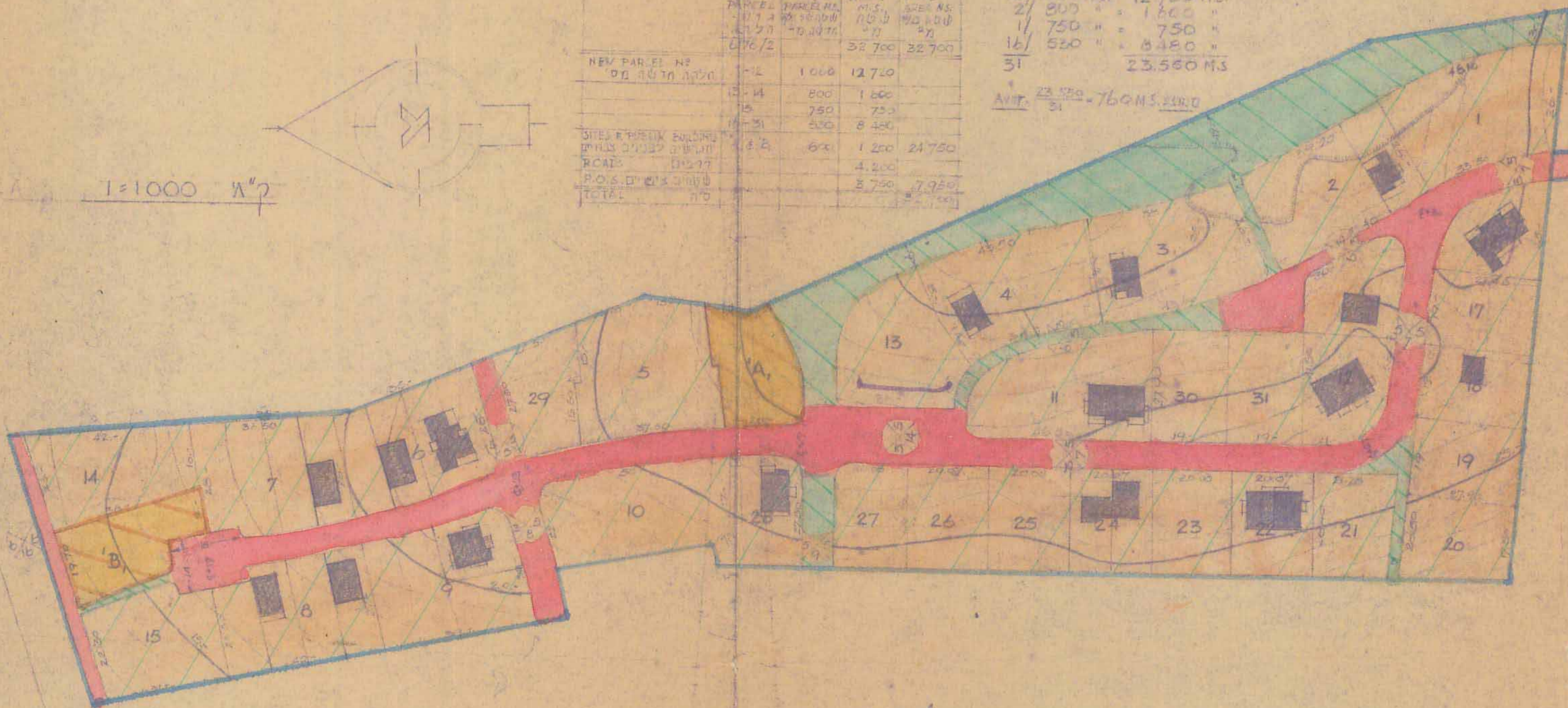
- BOUNDARY OF SCHEME
- EXISTING ROADS
- NEW ROADS
- PROPOSED WIDENINGS
- SEMI-RURAL & OPEN SPACE
- SITES FOR PUBLIC BUILDINGS
- PARCEL WITH SEPS
- PUBLIC OPEN SPACE

לוח הסמלים:

- גבול התוכנית
- דרכים קיימות
- דרכים חדשות
- רחבת מוצעת
- אזור חצי-כפרי ופנאי
- אתרים למבני ציבור
- חלקי שטח פרטיים
- שטחים ציבוריים



1:1000



הנדסאי: א. א. א.
 מחבר התכנית:
 1949

חוקת מות:

הועדה המקומית לבנין ובנין ערים, בני-ברק
 תכנית מס' 36 - הועברה לועדה המחוזית
 לשם אישור. סוף: 1
 תאריך: 24.9.50

ראש הוועדה:
 (Signature)

פקודת בנין ערים, 1936.
 מס' תכנון ערים: 36
 תכנית: 27
 הועדה המחוזית לבנין ערים: 26
 מיום: 1949
 לתכנית הנקובה לעיל.
 ראש הוועדה לבנין ערים: (Signature)
 עיר: בני-ברק.

פקודת בנין ערים, 1936.
 מס' תכנון ערים: 36
 תכנית: 27
 הועדה המחוזית לבנין ערים: 6-18
 מיום: 1949
 לתכנית הנקובה לעיל.
 ראש הוועדה לבנין ערים: (Signature)
 עיר: בני-ברק.