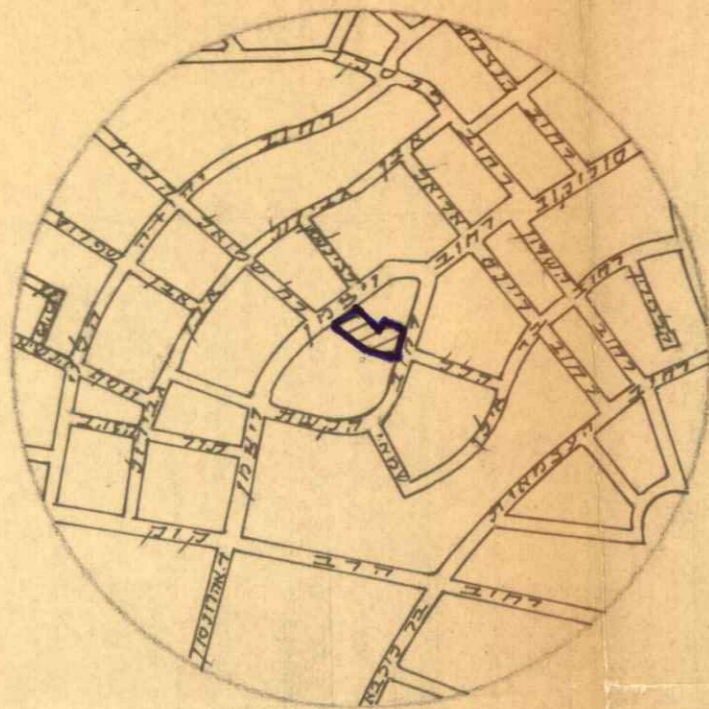
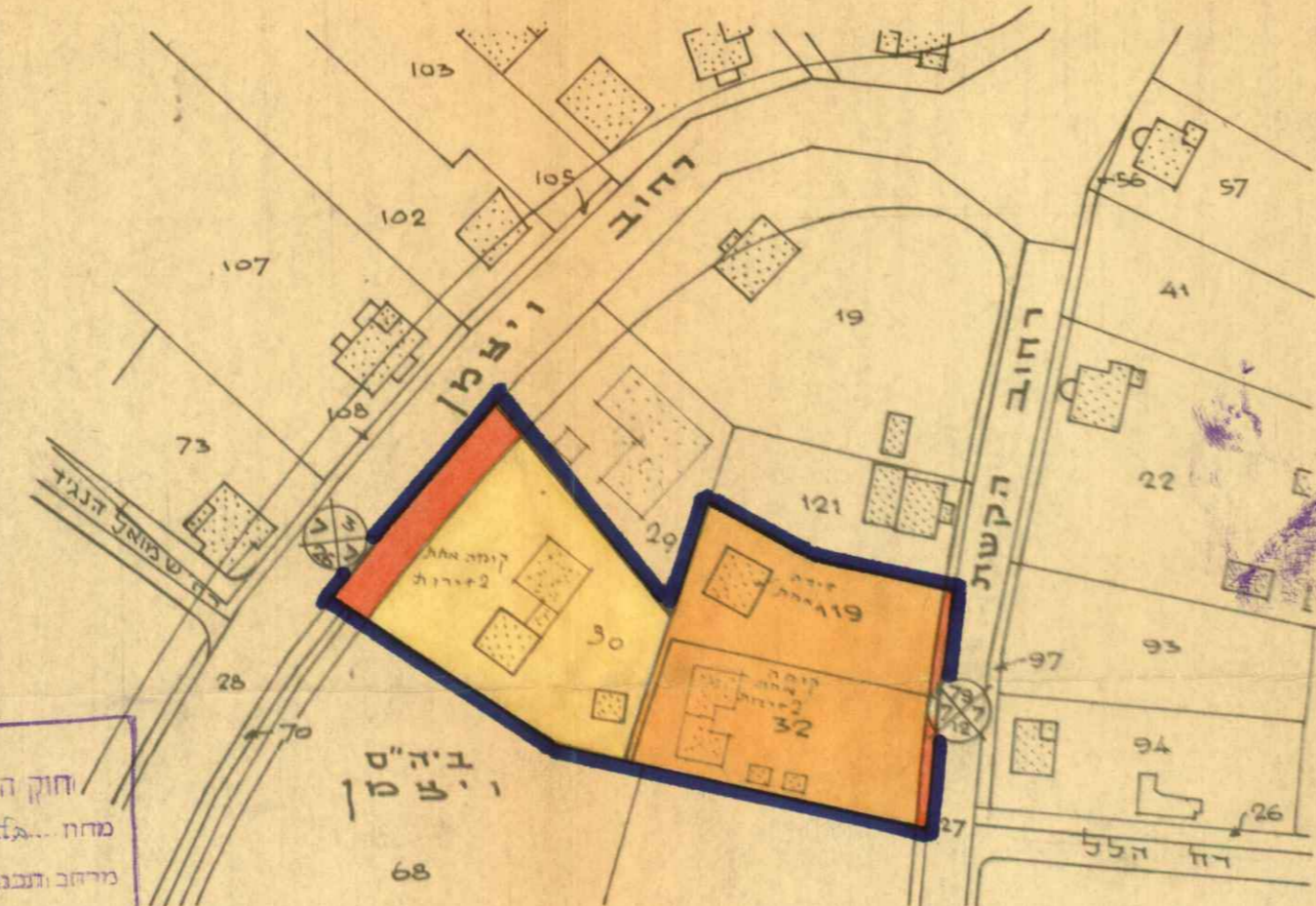


תרשים הסביבה  
ק.מ. 1:10.000



תכנית מוצעת  
ק.מ. 1:1250



# מרחב תכנון מקומי הרצליה

שנוי מס' 99 לתכנית מתאר: א/253  
תשרית מצורף לתכנית מס' 1174

מחוז: תל-אביב  
נפה: תל-אביב  
גוש: 6534

חלקות: 30, 32, 119

בעל הקרקע: בעלים שונים.  
יוזם התכנית: הועדה המקומית לבניה ולתכנון מרחב הרצליה.  
עורך התכנית: מחלקת מהנדס העיר.

## מקרא:

- אזור מגורים א'
- אזור מגורים ג'
- מבנה קיים
- גבול התכנית
- מגרש צבורי פתוח
- מגרש לבנין צבורי
- הרחבת דרך

## לוח השטחים

לפי תרשים		לפי התכנית המוצעת	
מס' החלקה	שטח במ"ר	מגורים	הרחבת דרך
30	1.816	1.529	0.287
32	1.085	1.041	0.044
119	0.912	0.876	0.036
בס"ה - 3.813			

משרד הפנים  
חוק התכנון והבניה תשכ"ה-1965

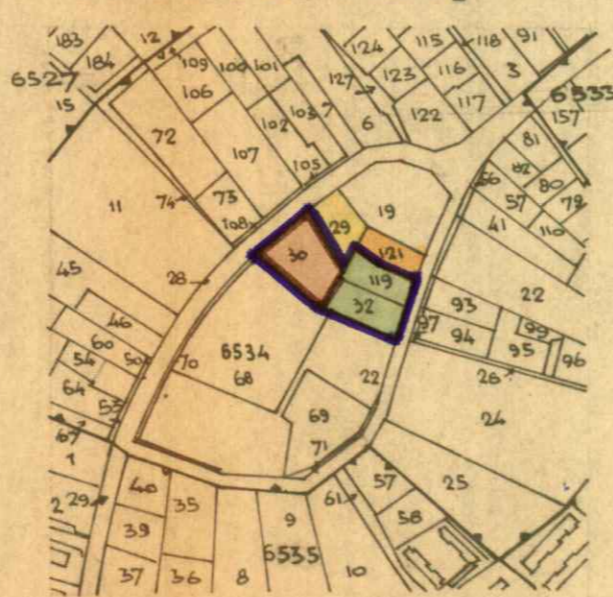
מרחב תכנון מקומי  
תכנית מס' 1174

הועדה המחוזית בישיבתה ה-188  
מיום 23.11.70 החליטה להפקיד את התכנית והצורות לעיל ליועץ ראש העיר

28.4.73

## מצב קיים

בהתאם לתכנית מתאר: א/253  
ק.מ. 1:5000



משרד הפנים  
חוק התכנון והבניה תשכ"ה-1965

מרחב תכנון מקומי  
תכנית מס' 1174

הועדה המחוזית בישיבתה ה-188  
מיום 23.11.70 החליטה לתת תוקף לתכנית ולצורות לעיל

28.4.73

## חותמות:

הועדה המקומית לבניה ולתכנון ערים  
הרצליה

תכנית מס' 1174  
מיום 26.8.70

משרד הפנים  
הרצליה

משרד הפנים  
הרצליה