

מרחב תכנון מקומי הרצליה

תשריט מצורף לתכנית מפורטת מס. 110

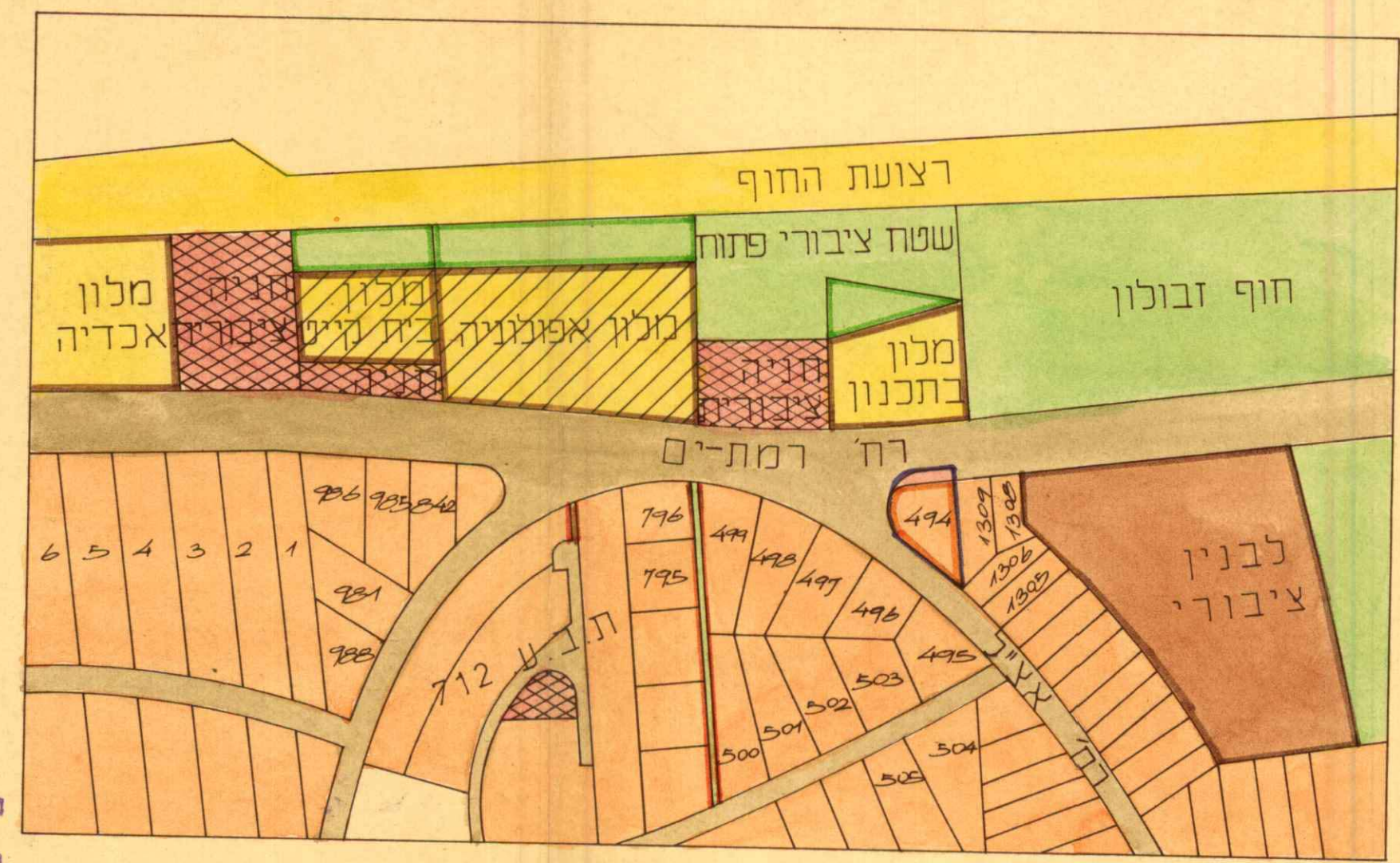
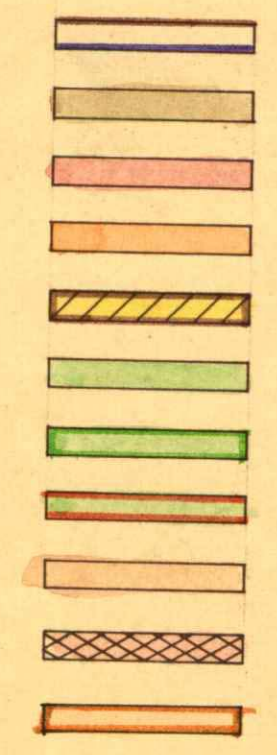
שנוי לתכנית פת"ר 255

מחוז תל-אביב
 נפה תל-אביב יפו
 עיר הרצליה
 גוש 6668
 חלקה 494
 בעלי הקרקע "אחוזת ראובן" בע"מ
 יוזם התכנית "אחוזת ראובן" בע"מ
 עורכי התכנית י. אושרוביץ את י. בר
 שטח התכנית 1,249 מ"ר

אישור משרד הפנים
 תאריך: 28.11.77
 מס' תכנית: 110

מקרא

- גבול התכנית
- דרך קיימת
- דרך חדשה
- מגורים א מוגבל
- מגרש מיוחד
- שטח ציבורי פתוח
- שטח פרטי פתוח
- שביל
- שטח לחניה פרטית
- שטח לחניה ציבורית
- אזור מגורים מיוחד



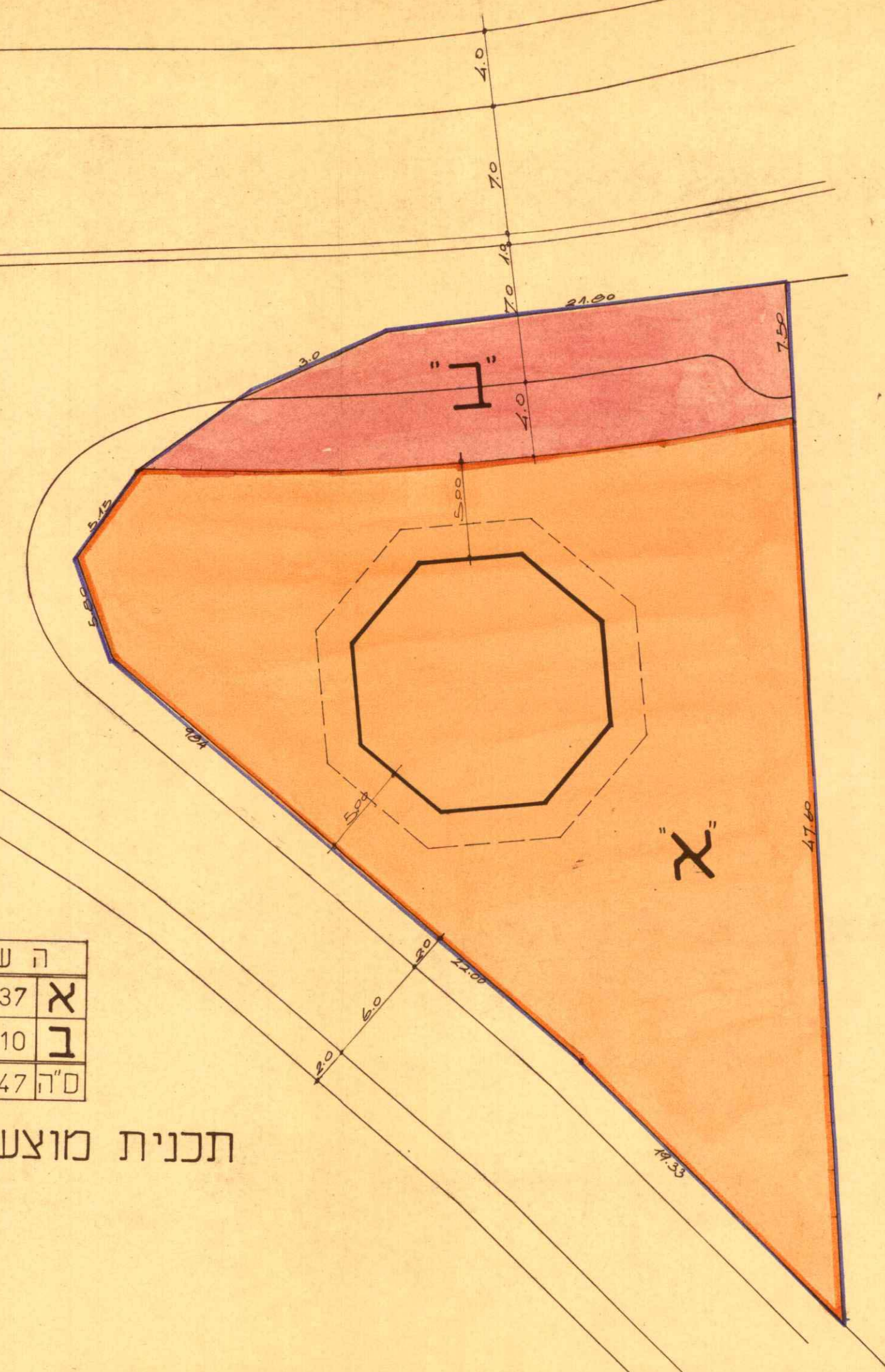
תרשים הסביבה - מצב קיים
 קנ"מ: 1:2500

משרד הפנים
 חוק התכנון והבניה תשכ"ה-1965
 מחוז: תל-אביב
 מרחב תכנון מקומי: 110
 תכנית: 110
 הועדה המקומית: 283
 תאריך: 28.11.77
 יושב ראש הוועדה: י. אושרוביץ

משרד הפנים
 חוק התכנון והבניה תשכ"ה-1965
 מחוז: תל-אביב
 מרחב תכנון מקומי: 110
 תכנית: 110
 הועדה המקומית: 283
 תאריך: 28.11.77
 יושב ראש הוועדה: י. אושרוביץ

הועדה המקומית לבניה ולתכנון מרחב הרצליה
 תכנית בנין ערים מס' 110
 תאריך: 28.11.77

נבדק
 תאריך: 28.11.77



ה ש ט ח י ם	
א	1,037 שטח מיוחד
ב	210 להרחבת הרחוב
ג	1,247

תכנית מוצעת: קנ"מ: 1:250

6.3.77