

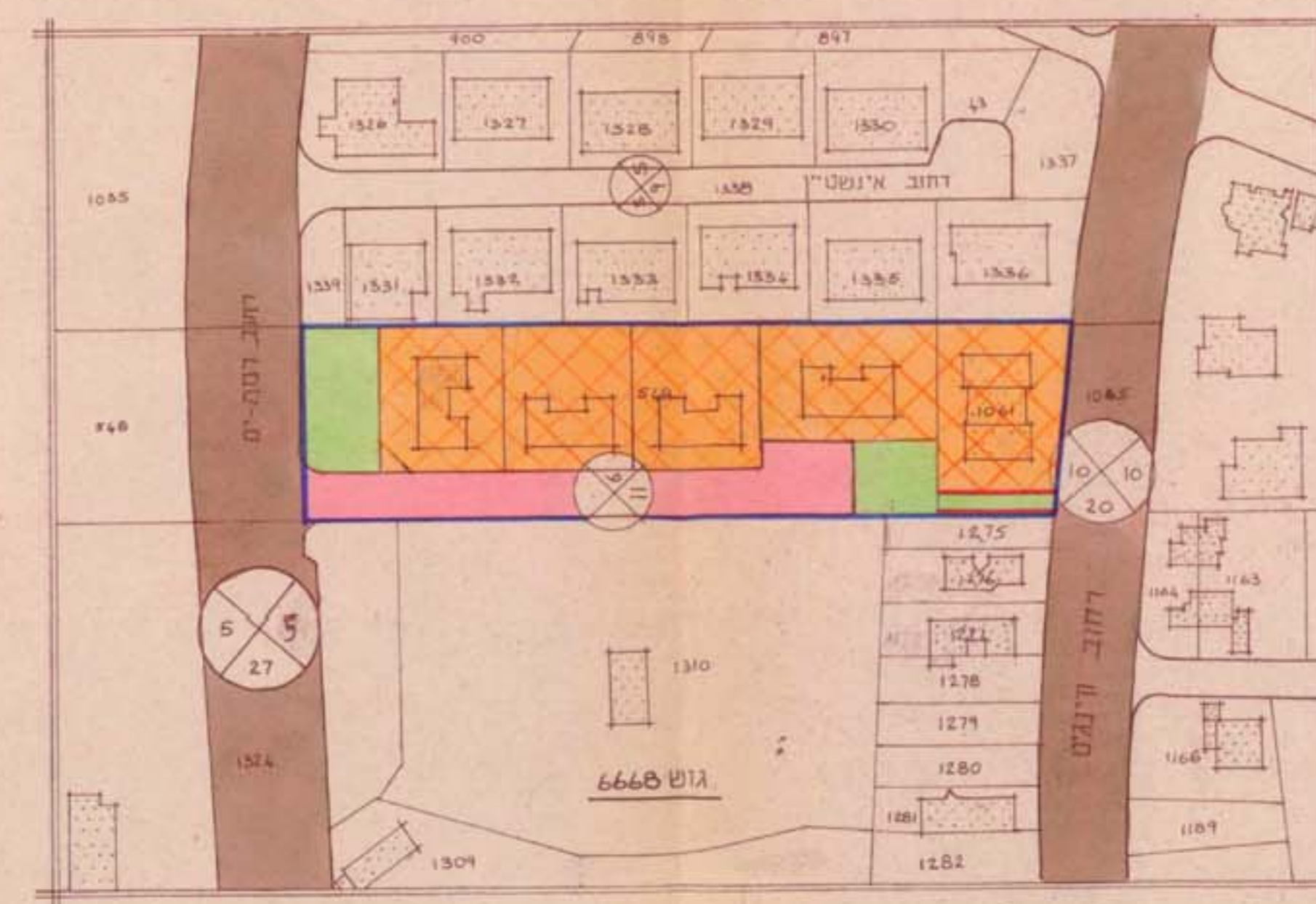
מרחב תכנון מקומי הרצליה

תשריט מצורף לתכנית מתאר מס. 1393/א
 שינוי לתכנית מפורטת מס. 1393
 שינוי לתכנית מתאר מס. 253/א

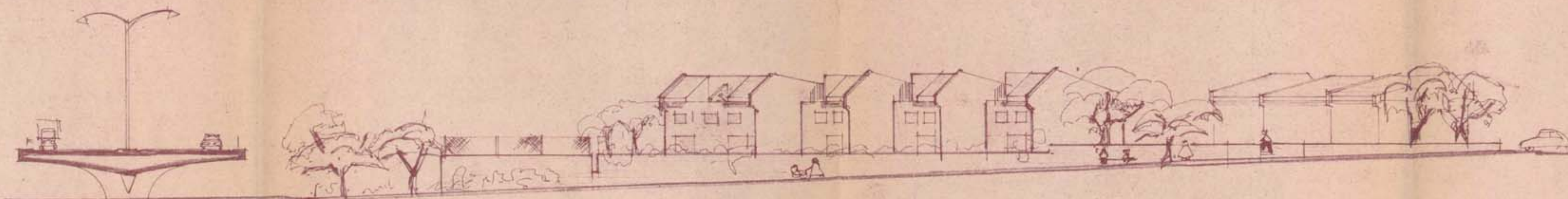
מחוז : תל אביב
 נפה : תל אביב-יפו
 עיר : הרצליה
 רחובות : וינגיט, רמת ים

גוש : 6668
 חלקות : 549, 1061 (חלק)
 שטח התכנית : 6136 מ"ר

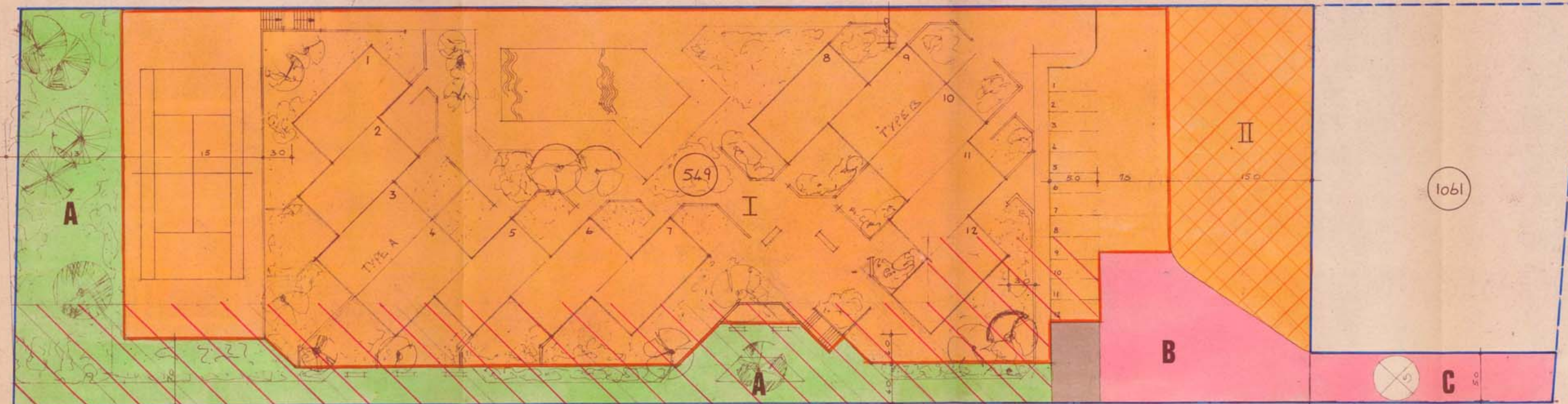
היוזם : הועדה המקומית לתכנון ולבניה מרחב הרצליה
 עורך התכנית : זענב ושוח' אדריכלים בע"מ - רח' אבן גבירול 52, תל אביב - טל: 258634, 250557
 בעלי הקרקע : בעלים שונים בעלים המיוצגים ע"י זק גרבר.



תרשים סביבה ונוצב קיים (לפי תכנית המפורטת מס. 1393 שהופקדה בתאריך 19.11.1993)
 ק.מ. 1:250



טעם מדויקת ק.מ. 1:250



נוצב מוצע ק.מ. 1:250

טבלת שטחים			
היעוד	מגרש מס.	השטח במ"ר	פרש השטח במ"ר
מגורים מיוחד	I	4095	
מגורים א' מיוחד	II	465	
שטח ציבורי פתוח	A, B, C	1192	1540
שביל להוכיח רגל		6136	74.31%
שטח התכנית		6136	25.69%
סולח שטח התכנית		6136	100.00%

- מקרא**
- גבול התכנית
 - אזור מגורים א' מוגבל
 - אזור מגורים מיוחד
 - שטח ציבורי פתוח
 - שביל להוכיח רגל

לוח נתונים השטח			
מצב קיים		מצב מוצע	
גוש	חלקה	שטח	מ"ר
6668	549	4095	76.00
		465	24.00
		1192	100.00
סולח שטח התכנית		6136	

- דרך לבטול
- דרך מס
- קו בנין
- רוחב הדרך
- גבול חלקה ומספר
- גבול מגרש ומספר
- גבול תכנית מס. 1393
- דרך קצת
- דרך חדרה

חוקמות	
שטח	6136
מ"ר	6136

אשרה המקומית לפניה והסכמת משרד
 תשריט מס. 1393
 תכנית מס. 1393
 תשריט מס. 1393
 תשריט מס. 1393

