מרחב תכנון מקומי הרצליה

מס' מסמך המאגר המרחבי המקומי מס' "ב 1937.
מס' המאגר המרחבי "ב 1,488 "ד 253 מ'.

אחוד בהסכמת בעלים

מחוז : תל אביב
עיר : הרצליה
רחובות : זבולון, מודיעין.
גוש : 6517.
חלקה : 17.
עורכי התכנית : יעקב רכסר אמנון רכסר אדריכלים
ארלוזורוב 150 ת"א 03-5249115
יזם התכנית : הועדה המקומית לתכנון ולבניה מרחב הרצליה.
בעל הקרקע : חב' גוש 6517 חלקה 17 בע"מ.
מגיש התכנית : הירובר נדל"ן בע"מ.
שטח התכנית : 3,070 מ"ר
המתכננים : יעקב רכסר אמנון רכסר אדריכלים

הוראות עדכון בדיון
שולים בשאר הוראות סט מדיה לא יעבו תאמה

מקרא :

- גבול תכנית
- גבול חלקה ומספרה
- גבול מגרש חדש ומספרו
- קו בניין
- קו מחת גבוה
- דרך קיימת
- דרך לביטול
- דרך חדשה
- אזור מגורים מיוחד
- אזור מגורים א' מעוגל
- שטח ציבורי פתוח
- שטח פרטי פתוח
- תחום בריכה וציאה מתיגון

חתימה וחותמת :

יעקב רכסר אמנון רכסר אדריכלים
רח' ארלוזורוב 150 תל אביב
טל. 03-5249115 פקס. 03-5249116
מס' רישיון 30 מס' אמנון
מס' רישיון 1488 יעקב

מהנדס עיר הרצליה
מס' רישיון 17
מס' רישיון 1488 יעקב

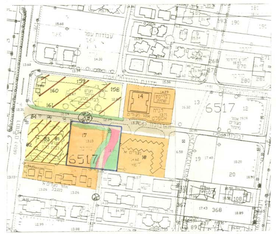

תרשים סביבה ויעודי קרקע קנ"מ 1:1250

תרשים – מפת סביבה קנ"מ 1:2500

מפה טופוגרפית

קנה מידה 1:250

מחוז	תל אביב
נפה	תל אביב יפו
מקום	הרצליה
גוש	6517
חלקה	17
שטח	3,070 ד.מ
הוכן עבור:	הבעלים

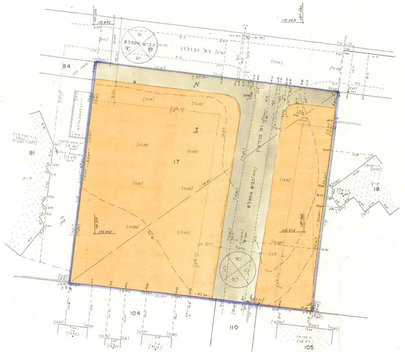

תכנית מצב קיים קנ"מ 1:250

מפה טופוגרפית

קנה מידה 1:250

מחוז	תל אביב
נפה	תל אביב יפו
מקום	הרצליה
גוש	6517
חלקה	17
שטח	3,070 ד.מ
הוכן עבור:	הבעלים

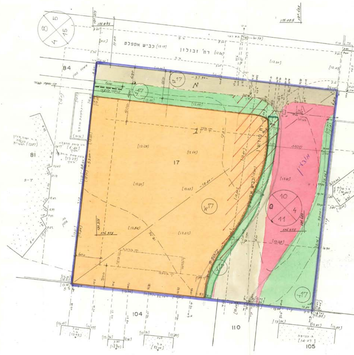

תכנית מצב מוצע קנ"מ 1:250