

# תוכנית בנייה להקמת מתחם מגורים

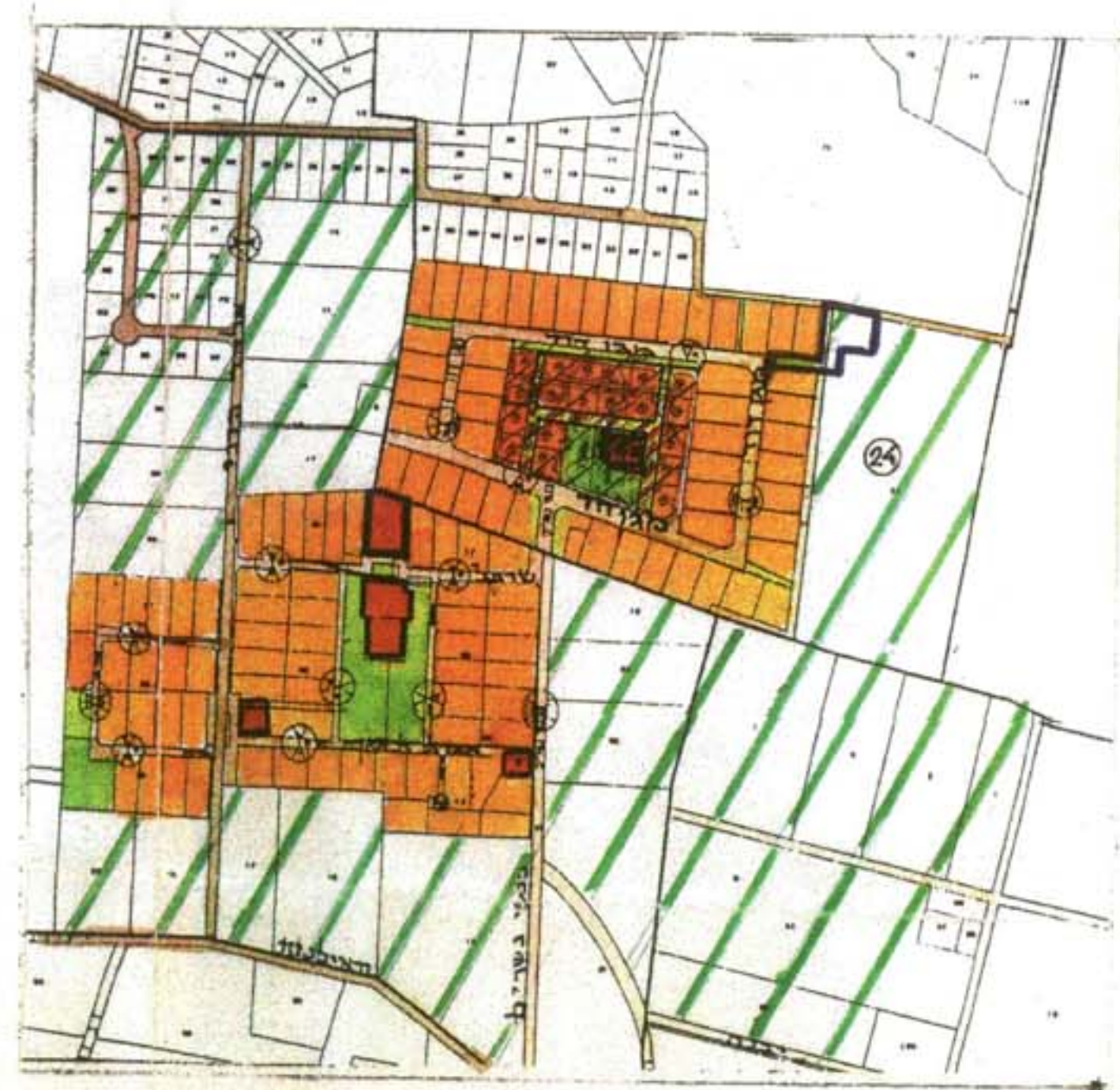
## מחוזות 253/255

### מחוזות 359/1

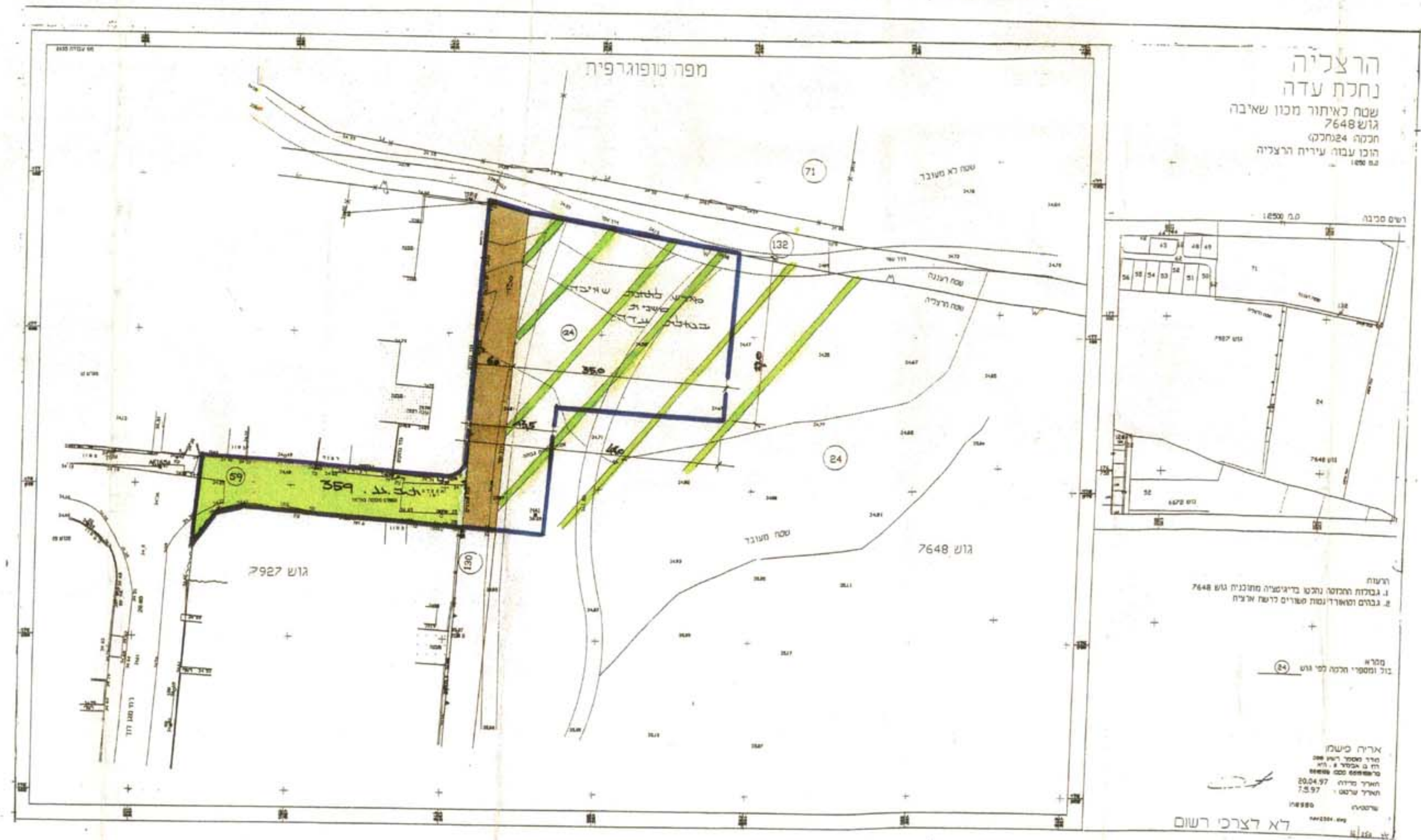
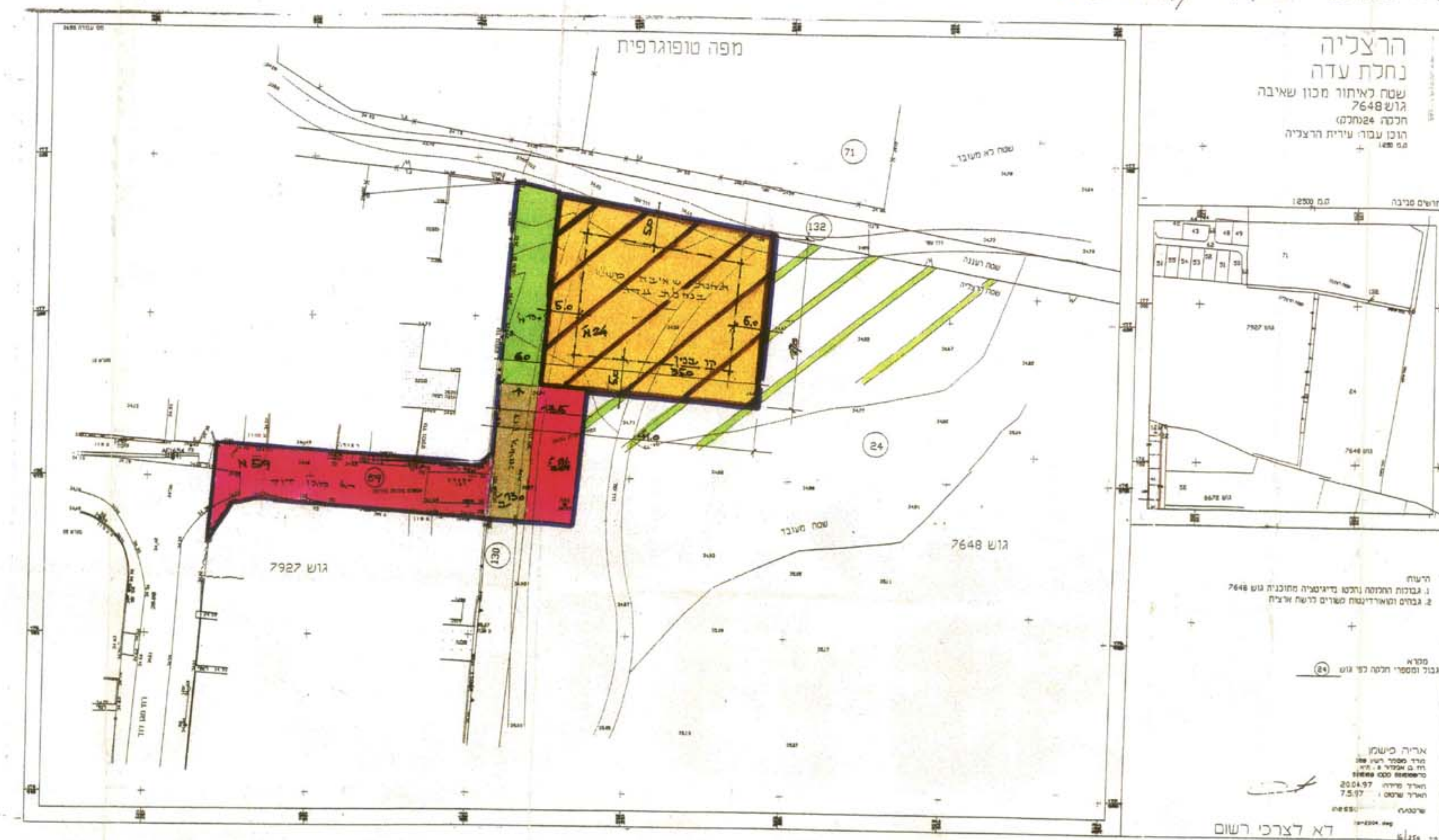
2.10.00  
מוקד מס' 100

מאושרת

משרד המגורים  
מחוזות 253/255  
מחוזות 359/1  
מחוזות 100  
מחוזות 100

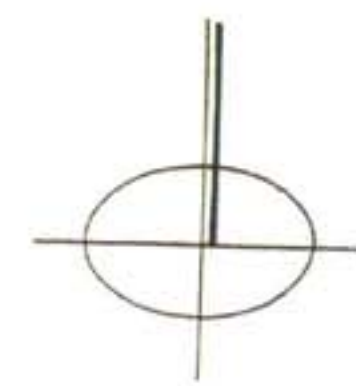


גרשים והתבונה; 1:5000



כוח עבוד קרקע

מספר	שטח	מספר	שטח	מספר	שטח	מספר	שטח	מספר	שטח
27	159	154	1005	24	24	1159	312	130	126
145	342	126	100	24	24	312	130	126	100
100	260	260	500	24	24	312	130	126	100
226	126	54	984	24	24	312	130	126	100



- גבול התבונה
- שטח לטובת התבונה
- שטח צמודי פסגה
- התבונה דרך חדשה
- קו גבול
- דוגמת גבול
- דרך קיימת או מתוכננת
- אזור חקלאי

מחוזות: 253/255  
מחוזות: 359/1  
מחוזות: 100  
מחוזות: 100

גוש: 7648  
חלקה: 24  
גוש: 7927  
חלקה: 59  
שטח התבונה: 1005

בעל הקרקע: בעלים שונים  
מחוזות: 253/255  
מחוזות: 359/1  
מחוזות: 100

הועדה המקומית לבנייה ותכנון-מחוזות 100  
מחוזות 100  
מחוזות 100  
מחוזות 100