








מרחב תכנון ערים הרצליה

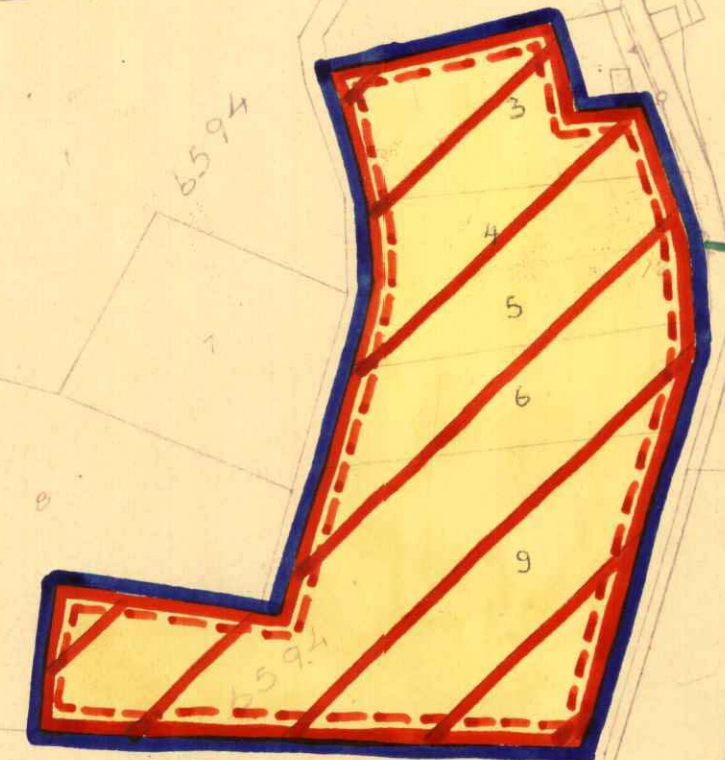
תכנית ב.ע. מפורטת מס' 448
 לתכנית מפורטת מס' 370

ת.ר.ק. 757
 מחוז: תל-אביב
 עיריית: הרצליה
 גוש: 6594
 חלקה: 9,6,5,4,3

מדינת ישראל
 רשות המרחב
 מחוז תל-אביב
 לבניה ולתכנון ערים

בעל הקרקע: שונים
 היוזם: הועדה המקומית לבנין ולתכנון ערים הרצליה
 מתגר התכנית: המחלקה הטכנית שע" העיריית הרצליה
 חתימת היוזם והמתגר:

- מקרא:
-  גבול התכנית
 -  דרך קיימת
 -  דרך חדשה
 -  בטול דרך
 -  אזור מגורים
 -  שטח מיוחד
 -  להפקעה
- חותמות:



לוח השטחים:

מ'ר	השטח
3	5040
4	2893
5	3042
6	3909
9	14124
7	29008

הועדה המקומית לבניה ולתכנון ערים הרצליה
 תכנית בנין ערים מס' 448
 העברה ל...
 לועדה המחוזית לבניה ולתכנון ערים.
 בישיבה מס' 24 מיום 29.8.61
 מזכיר

הועדה המקומית לבניה ולתכנון ערים הרצליה
 תכנית בנין ערים מס' 448
 העברה ל...
 לועדה המחוזית לבניה ולתכנון ערים.
 בישיבה מס' 4 (מ/א) מיום 9.11.60
 מזכיר

משרד הפנים
 פקודת בנין ערים 1936
 ועדה מחוזית לבניה ולתכנון ערים
 מחוז תל-אביב
 מרחב תכנון ערים
 תכנית מס' 448
 הועדה המחוזית בישיבתה ה-149
 מיום 17.10.61
 החליטה לתת תוקף לתכנית המקובלת לעיל
 מנהל כללי לתכנון

משרד הפנים
 פקודת בנין ערים 1936
 ועדה מחוזית לבניה ולתכנון ערים
 מחוז תל-אביב
 מרחב תכנון ערים
 תכנית מס' 448
 הועדה המחוזית בישיבתה ה-107
 מיום 5.12.60
 החליטה להפקיד לתכנית המקובלת לעיל
 מנהל כללי לתכנון

מדינת ישראל
 רשות המרחב
 מחוז תל-אביב
 לבניה ולתכנון ערים