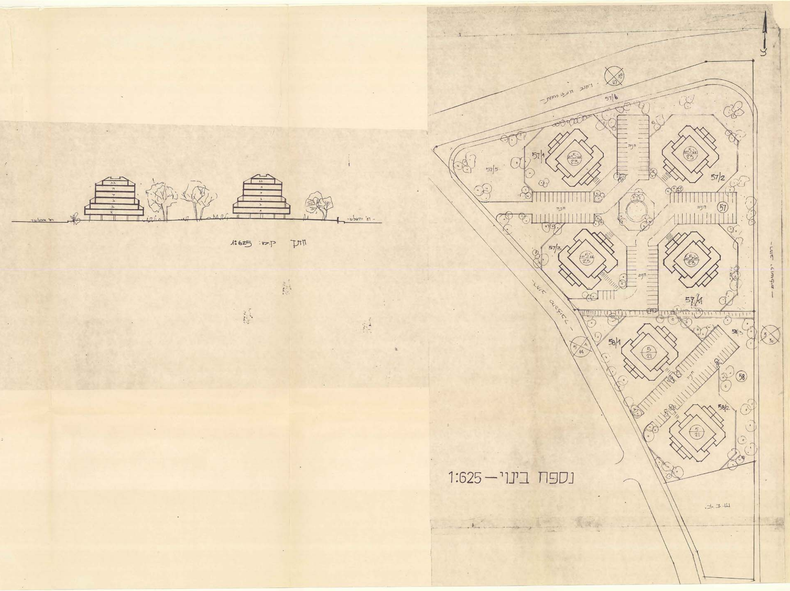

עבודה שטחים																
	תאור עניין	יעוד	מס' תא/שטח	מס' תא/שטח בתכנית	מס' תא/שטח בתכנית	מס' תא/שטח בתכנית	מס' תא/שטח בתכנית	מס' תא/שטח בתכנית	מס' תא/שטח בתכנית	מס' תא/שטח בתכנית	מס' תא/שטח בתכנית	מס' תא/שטח בתכנית	מס' תא/שטח בתכנית	מס' תא/שטח בתכנית	מס' תא/שטח בתכנית	מס' תא/שטח בתכנית
	מגרש א מלא		1/16													
			2/16	מע"ר	מע"ר											
			3/16	מגורים	מגורים											
			4/16													
67				מלא חניה												
	מרכזים	מגרש	1/16	מרכזים	מרכזים											
	מגרש		2/16	מגרש	מגרש											
	מלא ומעבר															
	מלא שטח															
	מגרש א	מגרש	18/1	מבנה מסחר												
			19/1													
			מלא חניה													
68	מרכזים															
	מגרש		1/16	מגרש												
	מגרש		2/16	מגרש												
	מלא ומעבר															
	מלא שטח															
סה"כ																

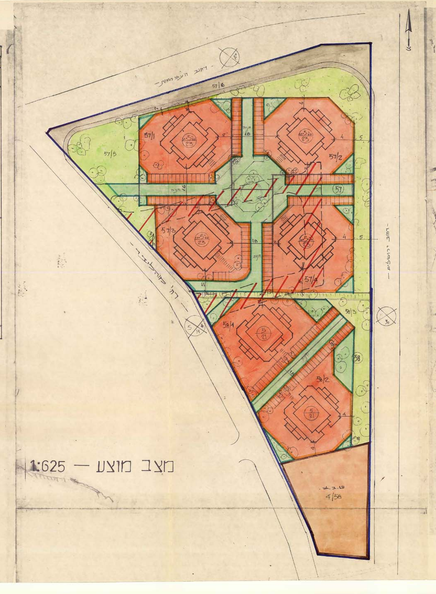

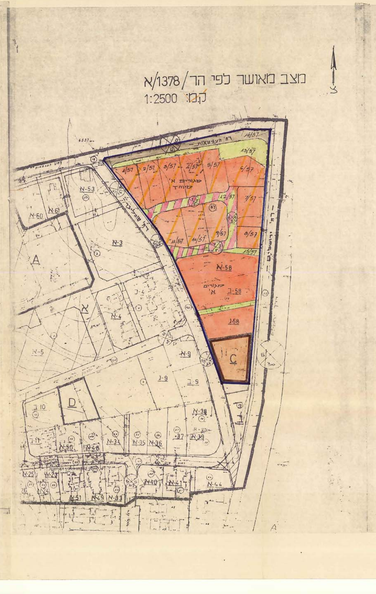

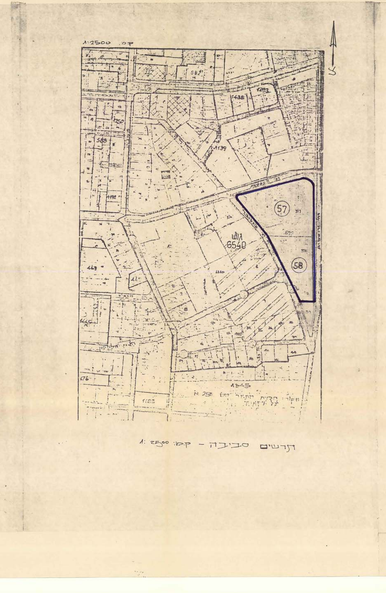

מרחב תכנון מקומי: הרצליה

תוכנית מפורטת לתכנית מתאר הר/1830

תכנית מתאר מאושרת הר/1378 N-25

מחוז: תל אביב-יפו

הרצליה

רחובות: מרכז, ירושלים, עצמאות

גוש: 6540

חלקות: 58 57

שטח התכנית: 23,800 דונם

התכנית הנדונה המקומית לתכנון ובניה, מרחב הרצליה

בע"מ הרקע: מגרים

המתכנן: ד. מאיר - ר. מרום - אדריכלים

מקרא

גבול התכנית

שטח ציבורי פתוח

אזור מגורים א' מיוחד

אזור מגורים ג' מיוחד

שטח ציבורי פתוח

דרך קיימת

דרך לביטול

דרך משולבת

מבנה דת

ביה"ס

רחוב דרום

מיתקן תברה

אזור מגורים מיוחד

מחוז תל אביב

מרחב תכנון מקומי הרצליה

מרכז הבנת מס. 6540

הוראות מיוחדות

מעל מבנה ציבורי

מעל מבנה ציבורי

מעל מבנה ציבורי