

1015

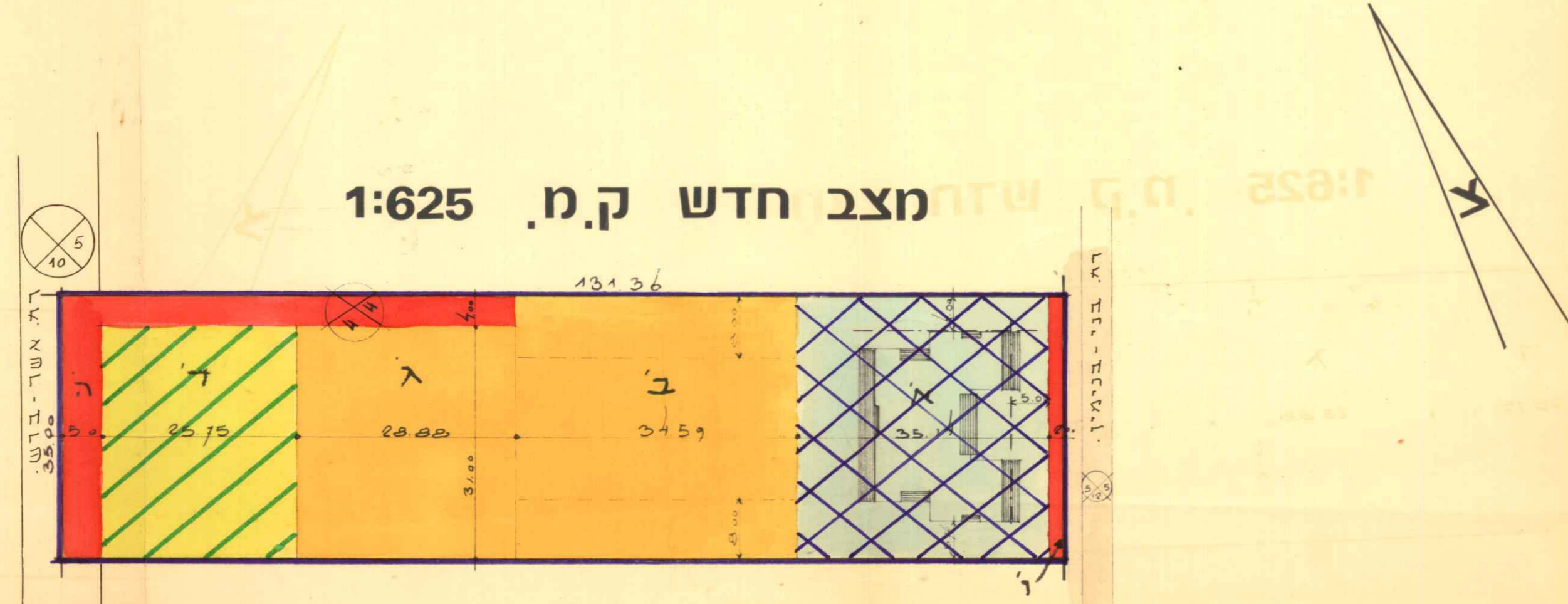
# מרחב תכנון מקומי הרצליה

## תשריט מצורף לתכנית מס 1015

שנוי מס 40 לתכנית מתאר מס 253 א


מחוז נפה עיר גוש חלקה שטח התכנית בעל הקרקע יוזם התכנית עורך התכנית

תל אביב תל אביב הרצליה 6528 14 4594 בולק גיא בולק גיא חברת קורה בע"מ הרצל 29 רמת גן



מצב חדש ק.מ. 1:625

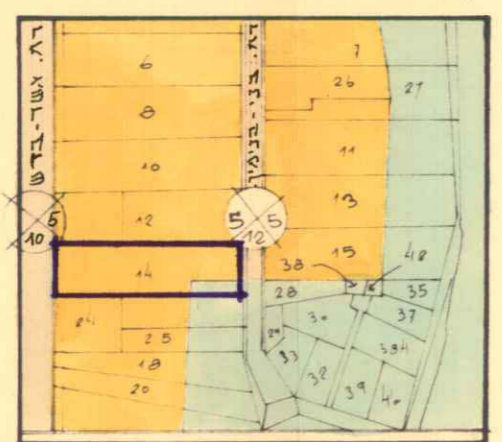
השטח	היעוד	הסימון
1227.00	איזור מגורים	א
1213.55	איזור מגורים	ב
895.28	איזור מגורים	ג
794.65	טעח לגנדי פתוח מוצע	ד
393.52	דון מוצעת	ה
70.00	הוחבת זון	ו
4594.00		סה"כ



מקרא

אזור א  
אזור ב  
אזור 2 ב  
שטח צבורי פתוח מוצע  
דרך קיימת  
דרך מוצעת או הרחבה  
גבול התכנית  
מספר הדרך  
קו בניין מינימאלי  
רוחב הדרך  
מבנים להריסה

מצב קיים לפי תב"ע  
ק.מ. 1:5000



הועדה המקומית לבניה ותכנון ערים הרצליה

תכנית בנין ערים מס 1015  
השכרה 476  
התכנית אוסלפת על ידי המוסד המקומית  
שיבת שטח מס' 37  
שיבת פלטה מס' 29  
התכנית הוקנה בהתאם

מוסר: 1/10/61  
הועדה המקומית לבניה ותכנון ערים הרצליה

הועדה המקומית לבניה ותכנון ערים הרצליה

תכנית בנין ערים מס 1015  
השכרה 476  
התכנית אוסלפת על ידי המוסד המקומית  
שיבת שטח מס' 37  
שיבת פלטה מס' 29  
התכנית הוקנה בהתאם

מוסר: 1/10/61  
הועדה המקומית לבניה ותכנון ערים הרצליה

חתימות  
בעל הקרקע  
יוזם התכנית  
עורך התכנית

תכנית מס 1015 תאריך

משרד הפנים  
חוק התכנון והבניה תשכ"ה-1965  
מרחב תכנון מקומי  
תכנית מס 1015  
הועדה המחוזית בשיבתה ה-104  
מיום 24.2.69 החליטה להפקיר את התכנית לטובת לעיל.  
ד. רזניק  
חשב ראש הועדה

משרד הפנים  
חוק התכנון והבניה תשכ"ה-1965  
מרחב תכנון מקומי  
תכנית מס 1015  
הועדה המחוזית בשיבתה ה-104  
מיום 24.2.69 החליטה להפקיר את התכנית לטובת לעיל.  
ד. רזניק  
חשב ראש הועדה