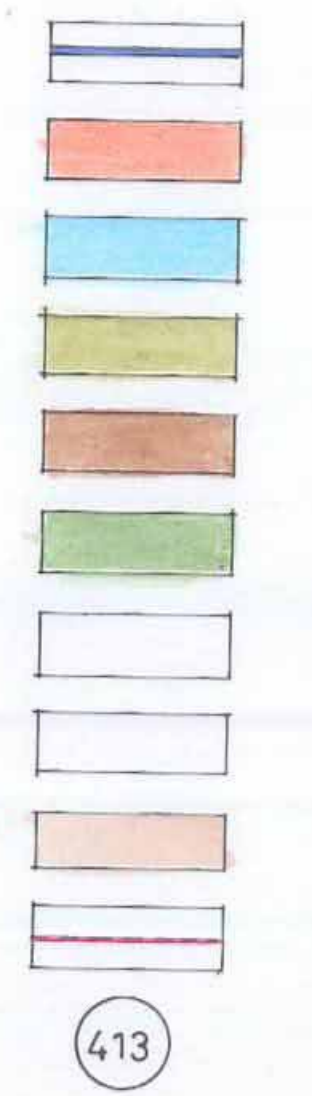


מחוז תל אביב.  
 מרחב תכנון מקומי אוננו.  
 קרית אוננו.  
 תכנית מתאר מס' תמ"מ 317,  
 שינוי לתכנית מתאר מס' תמ"מ 67.

מחוז: תל אביב.  
 נפה: תל אביב יפו.  
 עיר: קרית אוננו רח פנקס 29 עד 35.  
 גוש: 6494.  
 חלקה: 413.  
 שטח התכנית: 1675 מ"ר.  
 יזום ומגיש התכנית: הועדה המקומית לתכנון ולבניה, אוננו.  
 עורך התכנית: נתמה ארליך אדריכלית, רופין 3 קרית אוננו.  
 בעל הקרקע: מנהל מקרקעי ישראל.  
 ק:מ: 1:250.

מקרא:  
 גבול התכנית:  
 אזור מגורים א'  
 אזור מגורים ב'  
 אזור מגורים ד'  
 בניני ציבור:  
 שטח ציבורי פתוח:



דרך קיימת:  
 קויבנין:  
 מס חלקה:  
 בעל הקרקע:

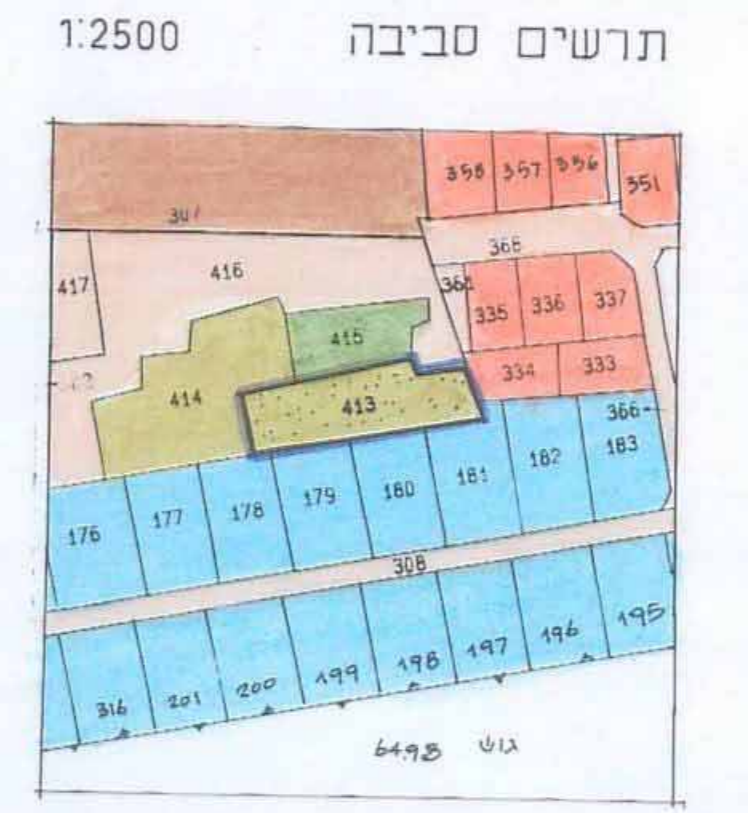
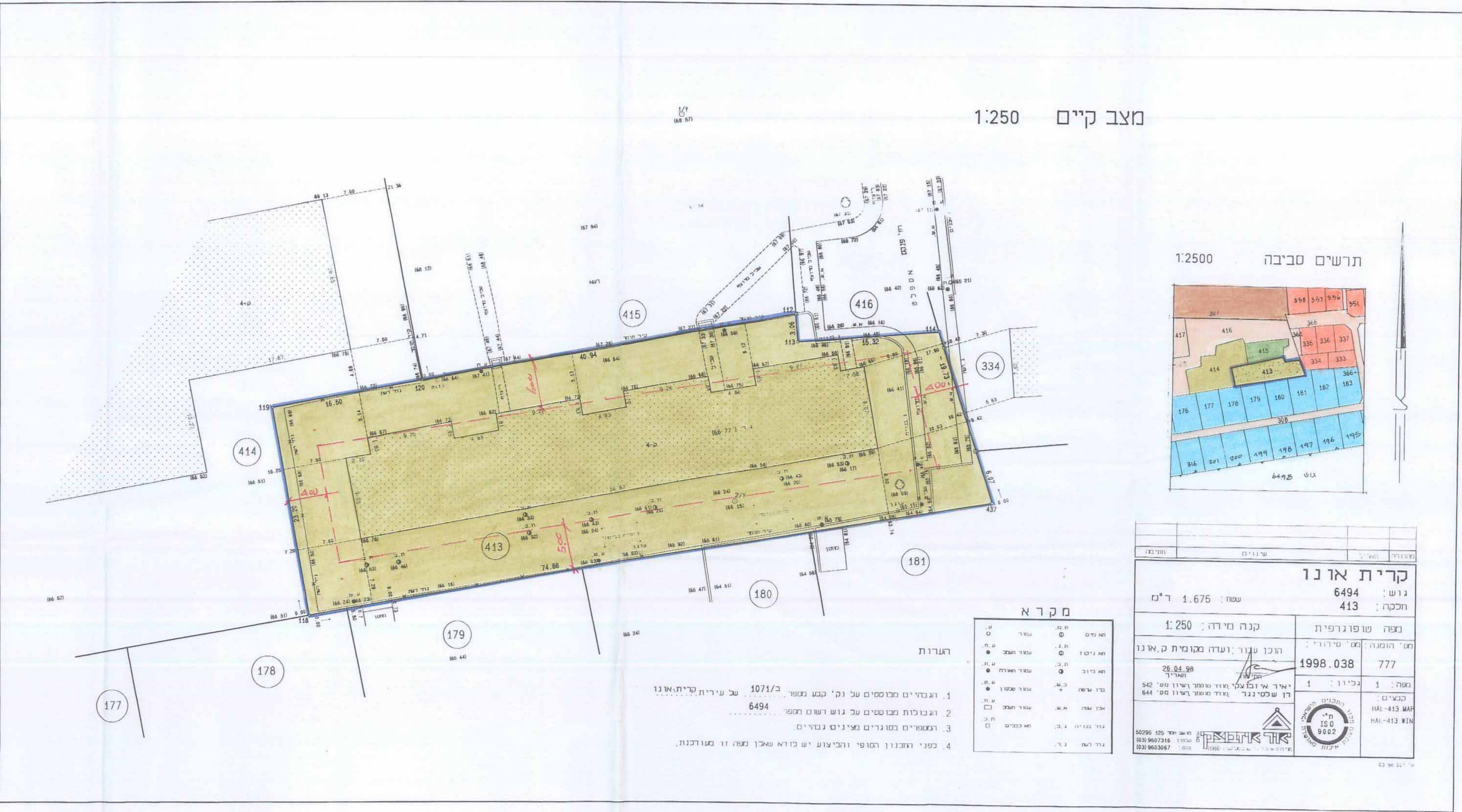
היום:  
 עורך התכנית:



היחידה המקומית לתכנון ולבניה אוננו

הועדה המקומית לתכנון ולבניה אוננו  
 תוכנית מס' 317  
 נבדק על ידי: *[Signature]*  
 אשור מנהל היחידה: *[Signature]*  
 תאריך: *[Date]*

מצב קיים 1:250

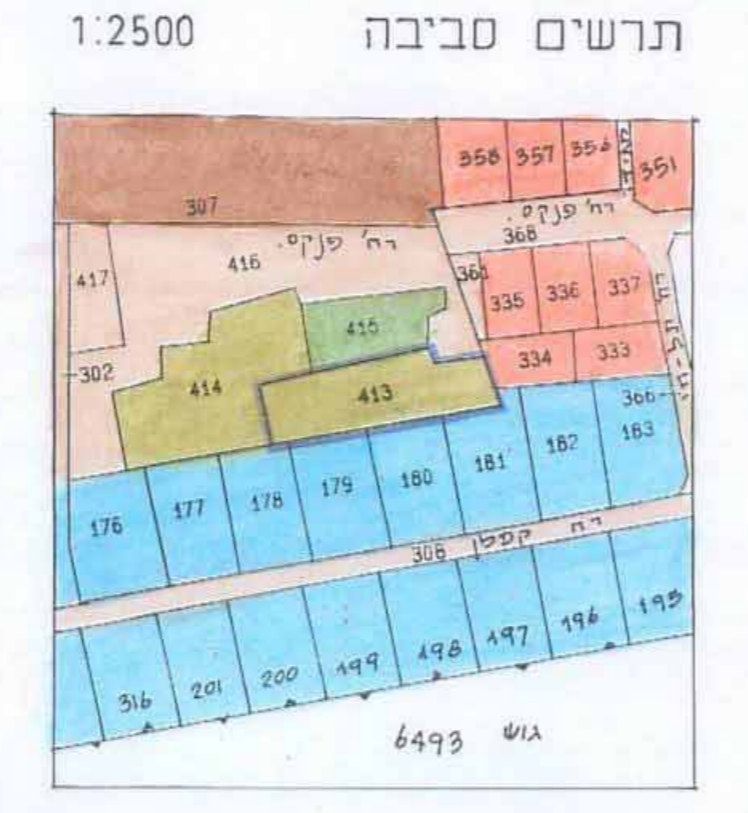
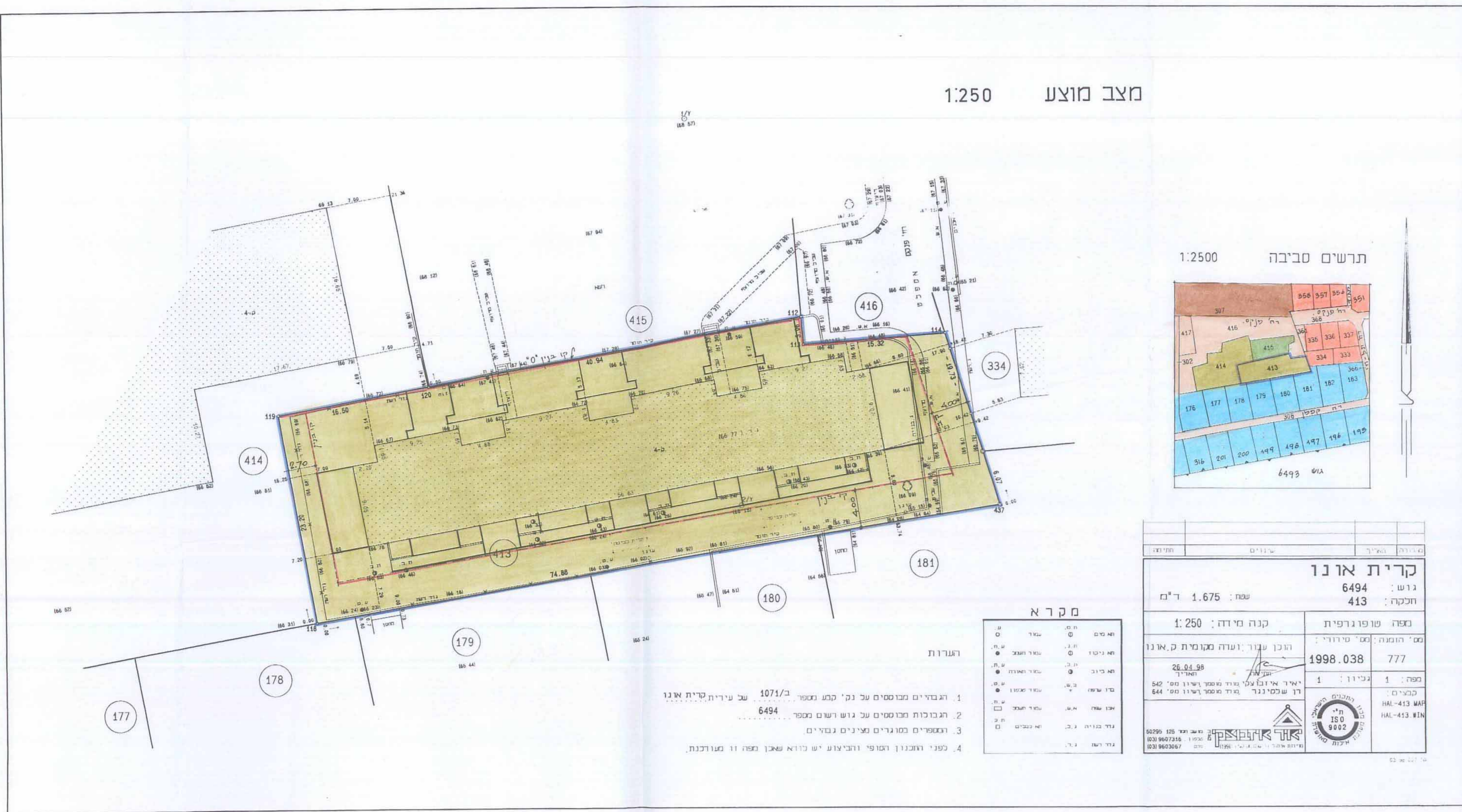


קרית אוננו	
גוש: 6494	חלקה: 413
שטח: 1.675 ד"מ	קנה מידה: 1:250
מס' התכנית: 1998.038	מס' התכנית: 777
תאריך: 28.04.98	תאריך: 28.04.98
מס' התכנית: 1998.038	מס' התכנית: 777
מס' התכנית: 1998.038	מס' התכנית: 777

מקרא	
1. אזור מגורים א'	2. אזור מגורים ב'
3. אזור מגורים ד'	4. בניני ציבור
5. שטח ציבורי פתוח	6. דרך קיימת
7. קויבנין	8. מס חלקה
9. בעל הקרקע	10. גבול התכנית

- הגבולות מבוססים על גבולות תכנון מס' 1071/ב של עיריית קרית אוננו.
- הגבולות מבוססים על גוש רשום מס' 6494.
- המספרים בסוגריים מציגים גבולות.
- כספני והסגנון המופיעים הם כולא שאינם נכנסים לתחום התכנון.

מצב מוצע 1:250



קרית אוננו	
גוש: 6494	חלקה: 413
שטח: 1.675 ד"מ	קנה מידה: 1:250
מס' התכנית: 1998.038	מס' התכנית: 777
תאריך: 28.04.98	תאריך: 28.04.98
מס' התכנית: 1998.038	מס' התכנית: 777
מס' התכנית: 1998.038	מס' התכנית: 777

מקרא	
1. אזור מגורים א'	2. אזור מגורים ב'
3. אזור מגורים ד'	4. בניני ציבור
5. שטח ציבורי פתוח	6. דרך קיימת
7. קויבנין	8. מס חלקה
9. בעל הקרקע	10. גבול התכנית

- הגבולות מבוססים על גבולות תכנון מס' 1071/ב של עיריית קרית אוננו.
- הגבולות מבוססים על גוש רשום מס' 6494.
- המספרים בסוגריים מציגים גבולות.
- כספני והסגנון המופיעים הם כולא שאינם נכנסים לתחום התכנון.