

מחוז : תל-אביב
 נפה : תל-אביב, יפו
 מקום : גבעתיים

גוש : 6161
 חלקות : 111,109 (חלק)
 שטח : 4,908 מ"ר
 קני"מ : 1:1250

בעל הקרקע: עיריית גבעתיים
 יוזם התכנית: עיריית גבעתיים

מתכנן: [REDACTED]
 אגף והנדסה עיריית גבעתיים

תאריך: 15.12.2003

חתימות

[Handwritten signature]
 מינהל ההנדסה
 רח' שינקין 2
 גבעתיים -

המתכנן: מחלקת הנדסה עיריית גבעתיים

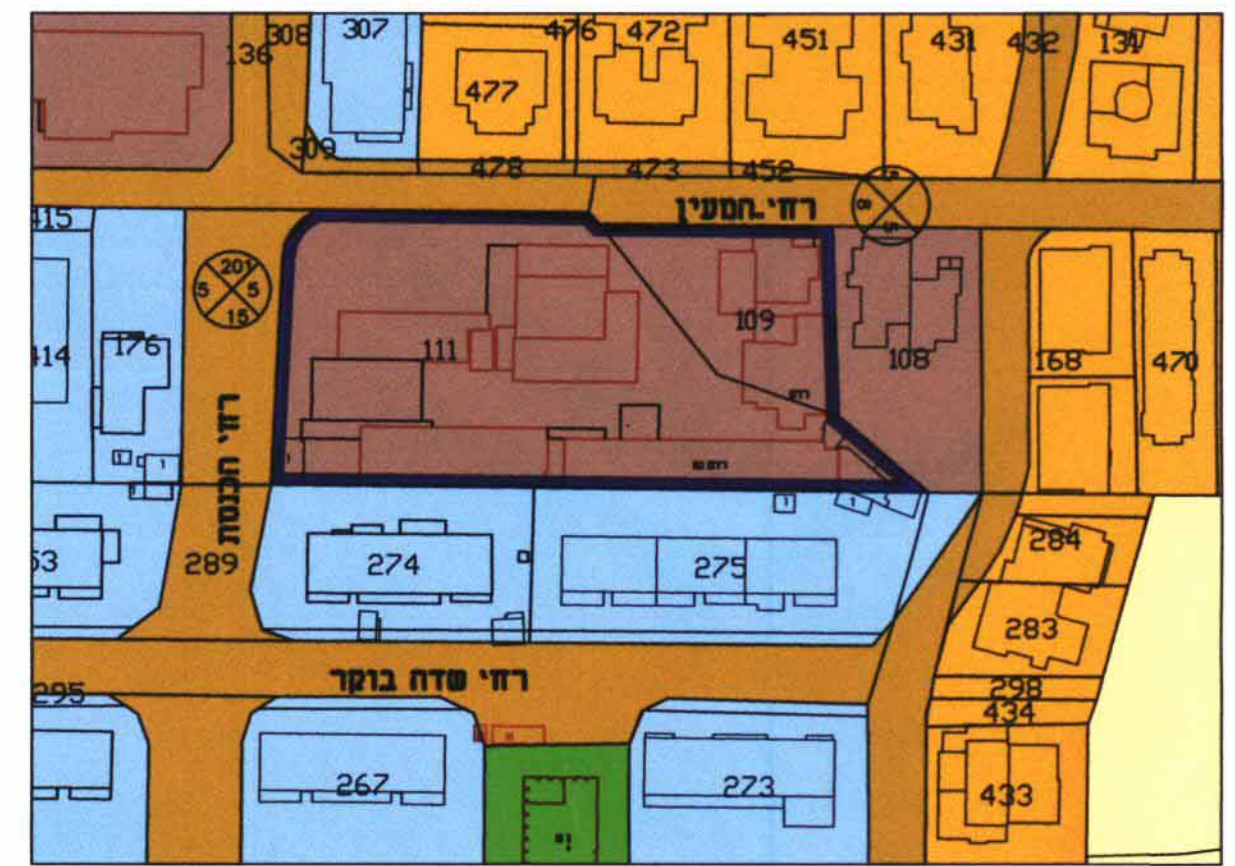
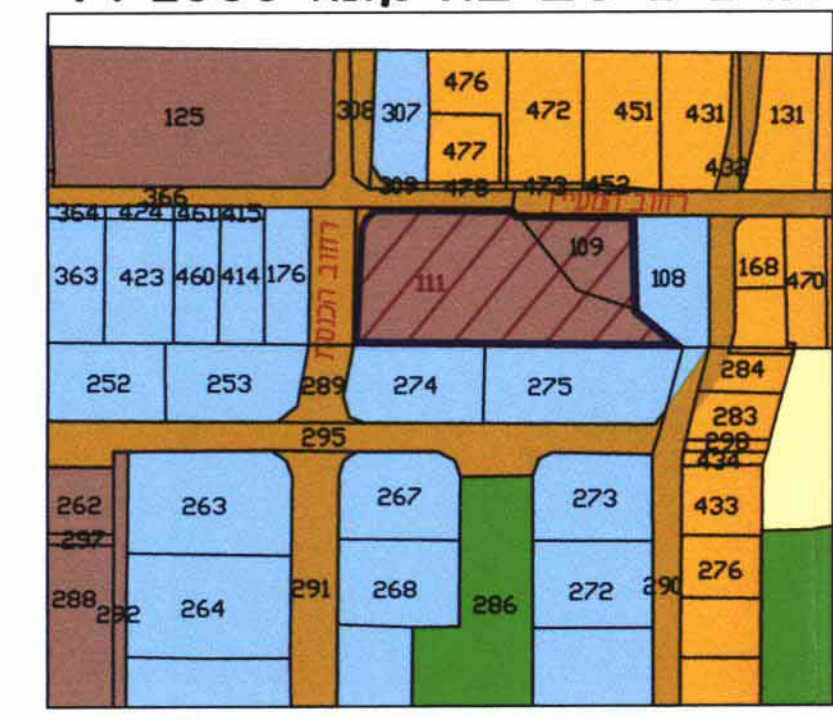
הועדה המקומית לתכנון ולבניה מליאה / משנה גבעתיים חוק התכנון והבניה תשכ"ה-1965 (סעיף 62א')
 450/מ/03
 הפקדת תכנית מס' 450/מ/03
 הועדה המקומית לתכנון ולבניה מליאה/משנה החליטה בשיבתה מס' 2003/03 מיום 30.7.03 לאשר את התכנית
 תאריך: 30.7.03

יוזם התכנית

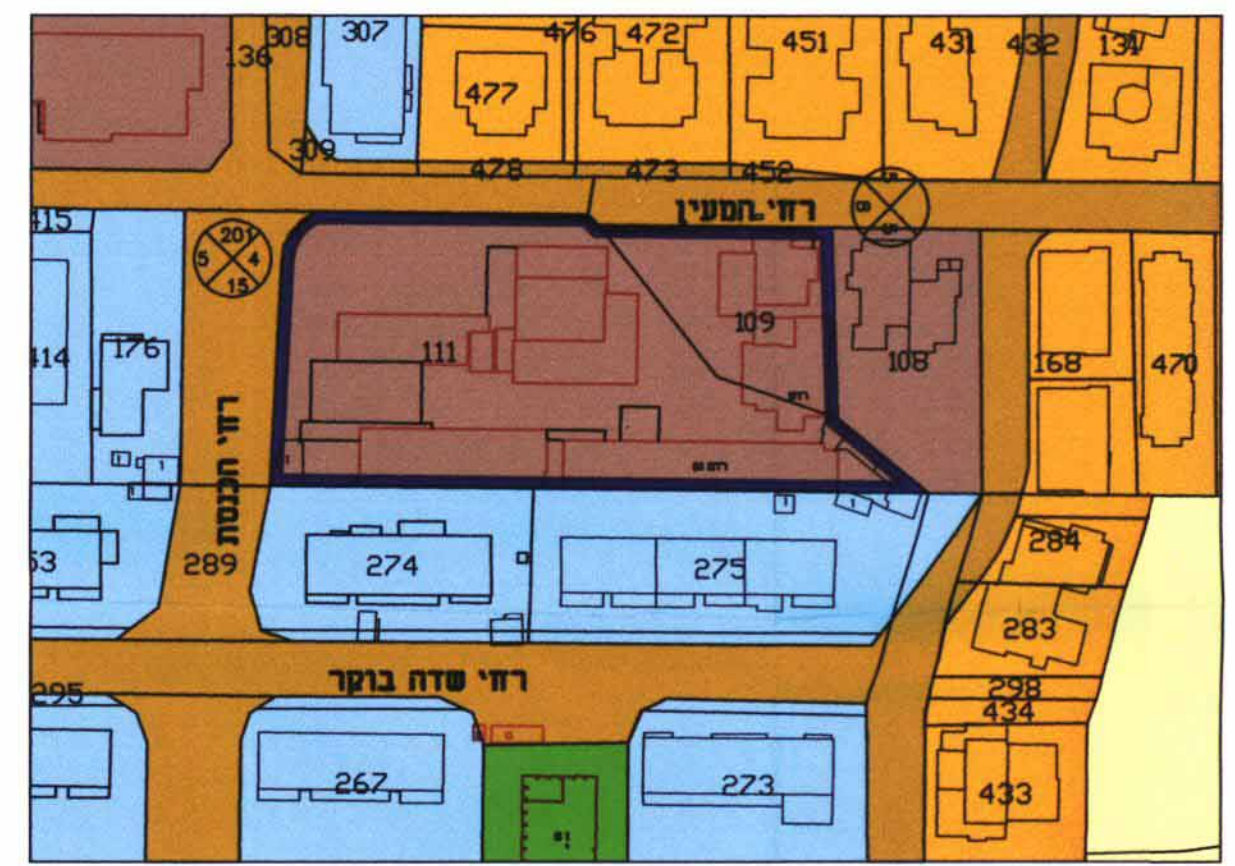
הועדה המקומית לתכנון ולבניה מליאה / משנה גבעתיים חוק התכנון והבניה תשכ"ה-1965 (סעיף 62א')
 450/מ/03
 אישור תכנית מס' 450/מ/03
 הועדה המקומית לתכנון ולבניה מליאה/משנה החליטה בשיבתה מס' 2003/03 מיום 30.7.03 לאשר את התכנית
 תאריך: 30.7.03

בעל הקרקע

תרשים סביבה ק.מ. 1 : 2500

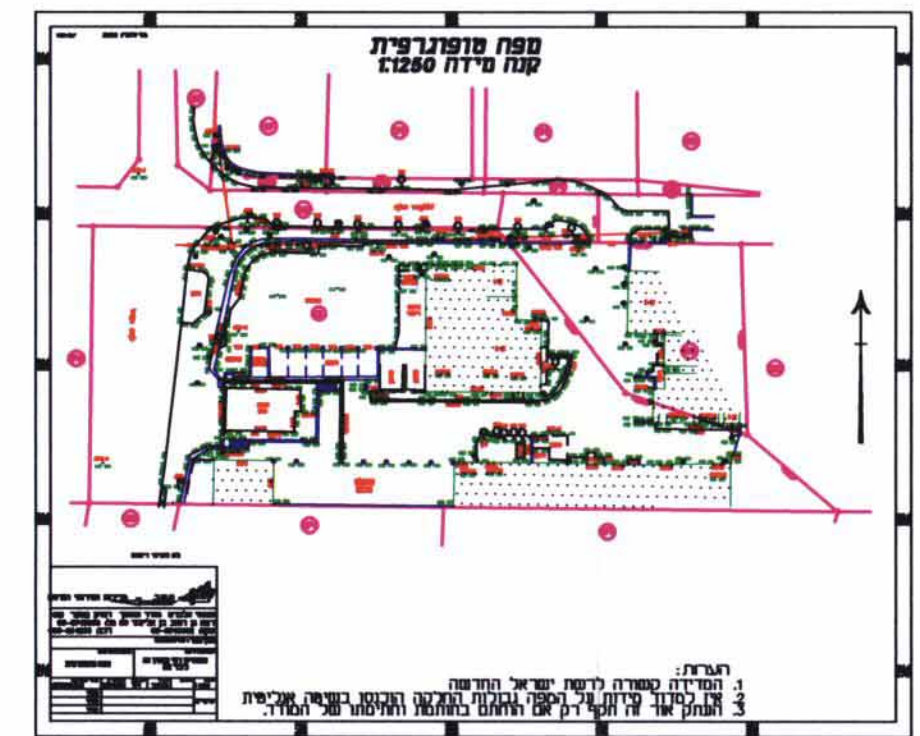


מצב קיים
 קנ"מ 1:1250



מצב מוצע
 קנ"מ 1:1250

מצב מוצע		מצב קיים	
שטח מצב מוצע	שטח מצב קיים	שטח מצב מוצע	שטח מצב קיים
%	מ"ר	%	מ"ר
83.41	4,094	83.41	4,094
16.59	814	16.59	814
100	4,908	100	4,908



אנחנו עשוי מודי מסמך B.A. 450/מ/03
 תאריך: 30.7.03
 חתום: *[Signature]*

מינהל ההנדסה
 רח' שינקין 2
 גבעתיים -
 תאריך: 30.7.03