מינהל הנדסה
מרחב תכנון מקומי "הרצליה"

תכנית מפורטת מס' חר/מק 2082

כפר שמריהו

שינוי לתכנית מס' חר/מ'410, על תיקוניה ולתכנית מס' חר/מ'1469.

מ.מ. : כפר שמריהו.
נפה: תל-אביב.
גוש: 6665 חלקה: 59.
גוש: 6666 חלקה: 227.
קנ"מ: 1:500
שטח התכנית: 6.892 דונם

גבול התכנית
גבול גוש
גבול מגרש
אזור חקלאי ב'
אזור מגורים א'
שטח לבנייני ציבור
שטח ציבורי פתוח
דרך קיימת או מאושרת
קו בנין
אזור מסחרי
חניה ציבורית
מס' חלקה
מס' הדרך
קו בנין
רוחב הדרך

היוזמים ובעלי הקרקע: אורי ברגע
רח' הפרס 10 כפר שמריהו טל': 09-9564604
עמוס ברגע
דרך דרך העמק 1 כפר שמריהו טל': 09-956-1598

המתכנן: אדריכל יאיר תורג'מן
רח' פינסקר 8, הרצליה טל': 09-9583863

חתימות

יוזמי התכנית ובעלי הקרקע:

המתכנן:

תאריך:

נספח בינוי תנועה וחניה
קנ"מ 1:250

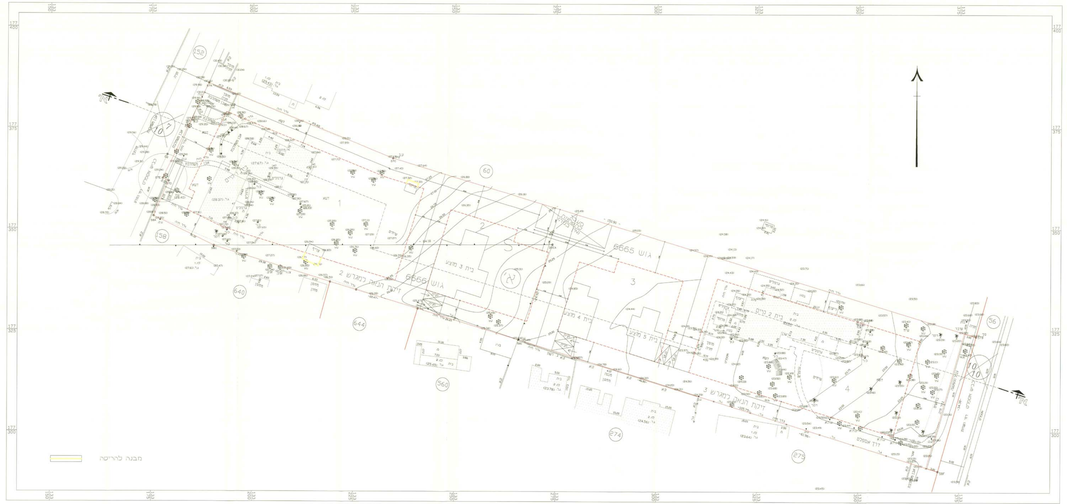

מבנה לריסה

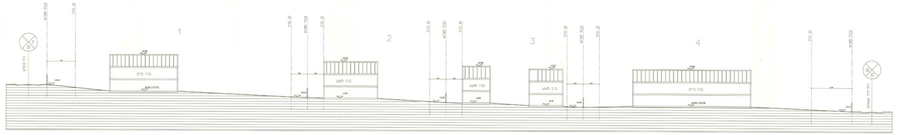

חתך א' -א', קנ"מ 1:250

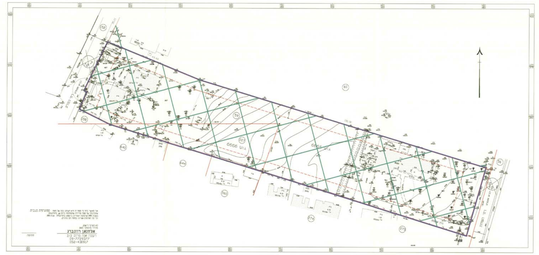

מצב קיים
קנ"מ 1:500

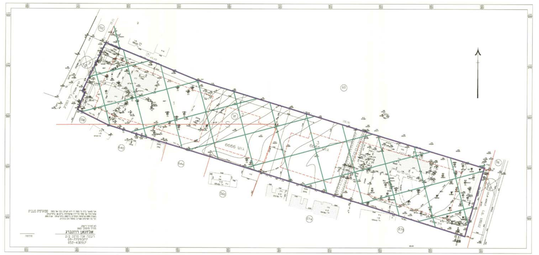

מצב מוצע
קנ"מ 1:500

טבלת שטחים

יעוד קרקע	מס' חלקה	מצב קיים שטח(מ"ר)	מצב קיים שטח(%)	מצב מוצע שטח(מ"ר)	מצב מוצע שטח(%)
חקלאי ב'	59	5.900	85.61%		
	227	0.992	14.39%		
	א'			6.892	100%
סה"כ		6.892	100%	6.892	100%

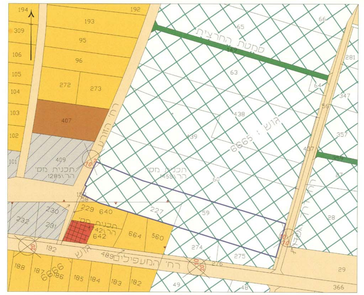
רח' המעגל
רח' המעגל
רח' המעגל