

37.96
2

מרחב תכנון מקומי רמת-השרון

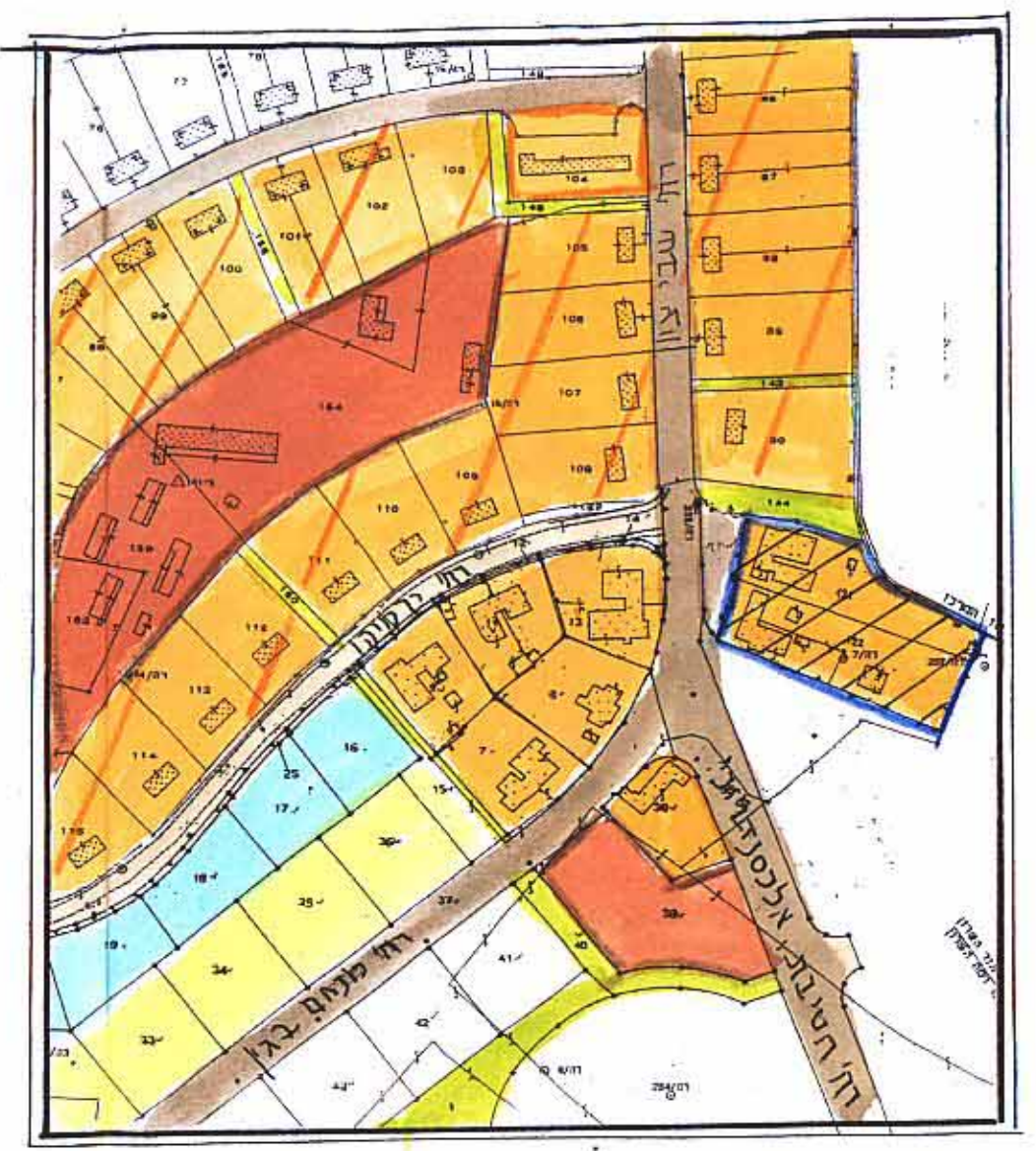
תשריט מצורף לתכנית מספר רש/1009
שינוי מספר לתכנית מתאר מס' רש/210 א'

מחוז :	תל-אביב
נפה :	תל-אביב -- יפו
מועצה :	רמת השרון
גוש :	6550
חלקות :	122 1 121
שטח התכנית :	1535 2009 סה"כ 3544 מ"ר

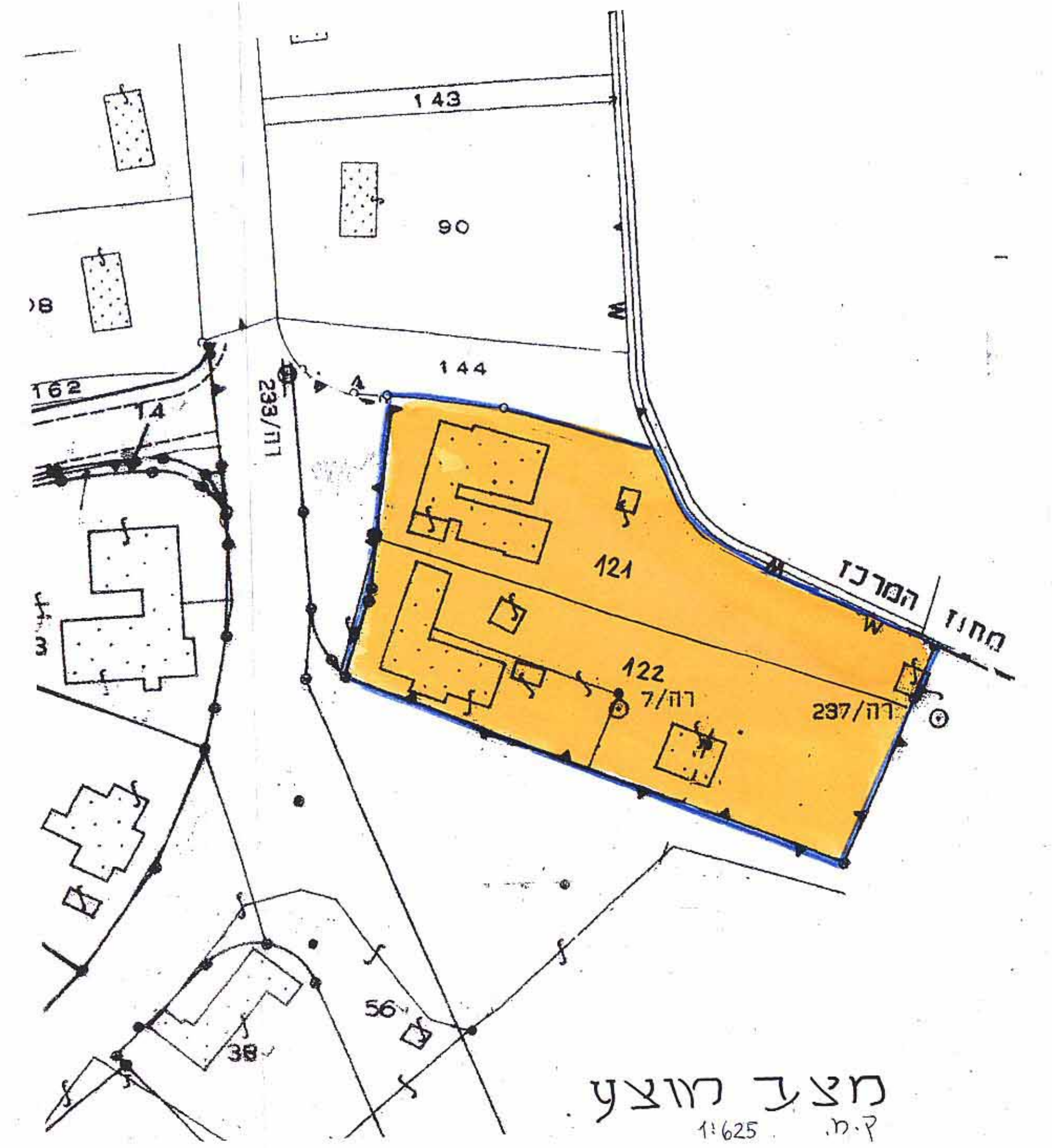
בעלי הקרקע : ס.מ.י ושותפיהם
יוזם התכנית : הועדה המקומית לתכנון ובניה, מרחב רמת-השרון
עורך התכנית : אגף הנדסה מהי תכנון עיר

מקרא :

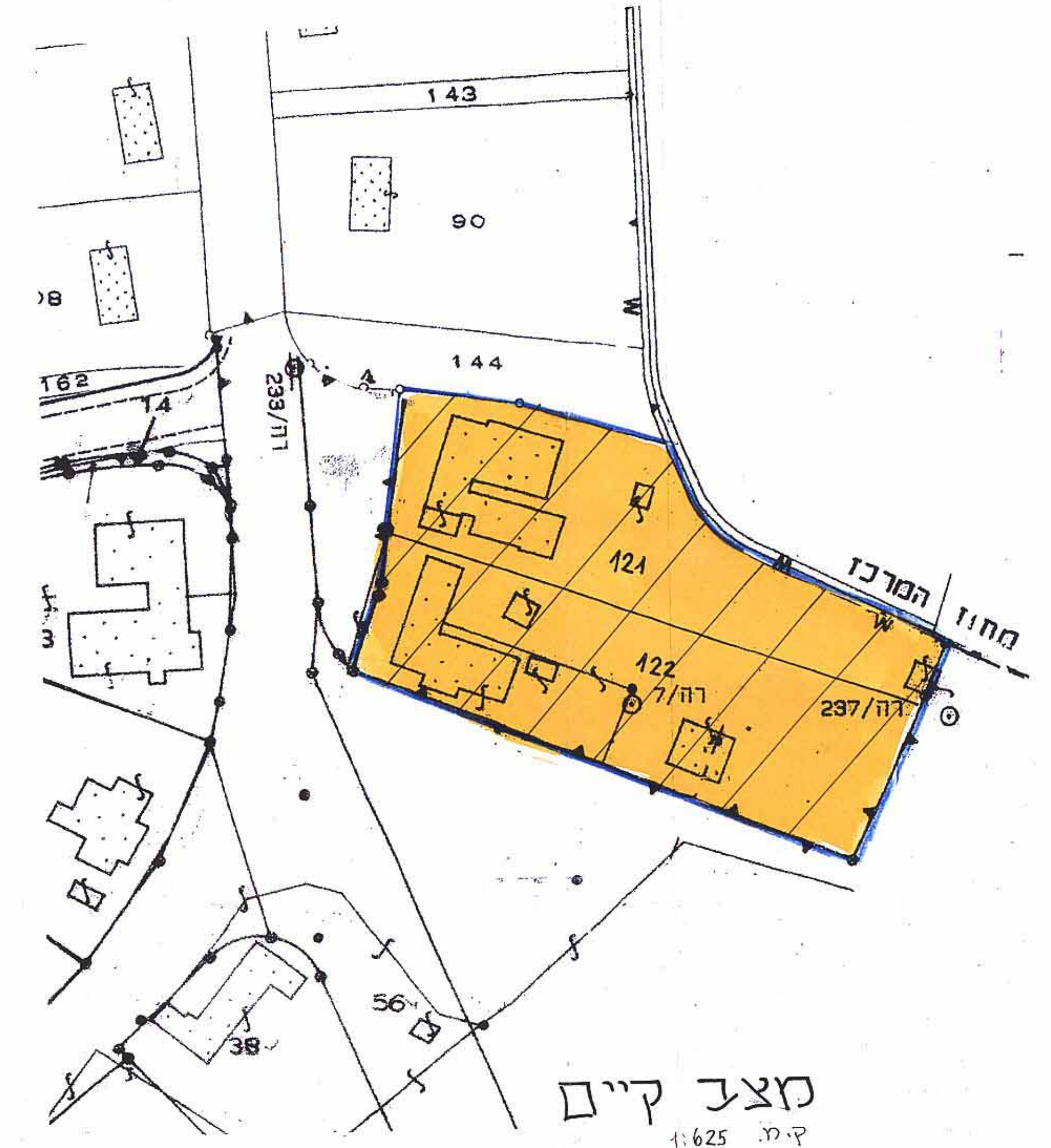
	שטח לבניני צבור קיים		גבול התכנית
	שטח לבניני צבור מוצע		אזור מגורים א
	שטח ציבורי מתוח קיים		אזור מגורים א 1
	שטח ציבורי מתוח מוצע		אזור מגורים א מיוחד
	שטח פרטי מתוח		אזור מגורים ב
	דרך קיימת		אזור מגורים ב 1
	דרך מוצעת		אזור מגורים ב מיוחד
	דרך מבוטלת		אזור מגורים ג
	אזור תעשייה		אזור מגורים מיוחד
	אזור מסחרי		מגרש מיוחד
	אזור מסחרי א'		חזית תנוית
	מגרש מסחרי		מבנה להריסה
	שטח להחלוקה מחדש		גבול חלקה ישן
	שטח להשלימה		גבול חלקה חדש
	רחוב משולב		אזור תקולאי
	שביל להולכי רגל		אזור מלונאות ונופש
	שטח לשרותי רכב		חניה ציבורית קיימת
	שרותים הנדסיים קיימים		חניה ציבורית מוצעת
	שרותים הנדסיים מוצעים		שטח לא כדול בתכנית
			בית קברות קיים
			בית קברות מוצע
			תחום גבול עירוני
			מגרש מיוחד לאגני חימצון
			ומזבלה עירונית - קיים
			מגרש מיוחד לאגני חימצון
			- מוצע
	מספר חלקה		
	קו בנין		
	רוחב דרך		



תרשים סביבה
1:2500 ק.מ.



מצב מוצע
1:625 ק.מ.



מצב קיים
1:625 ק.מ.