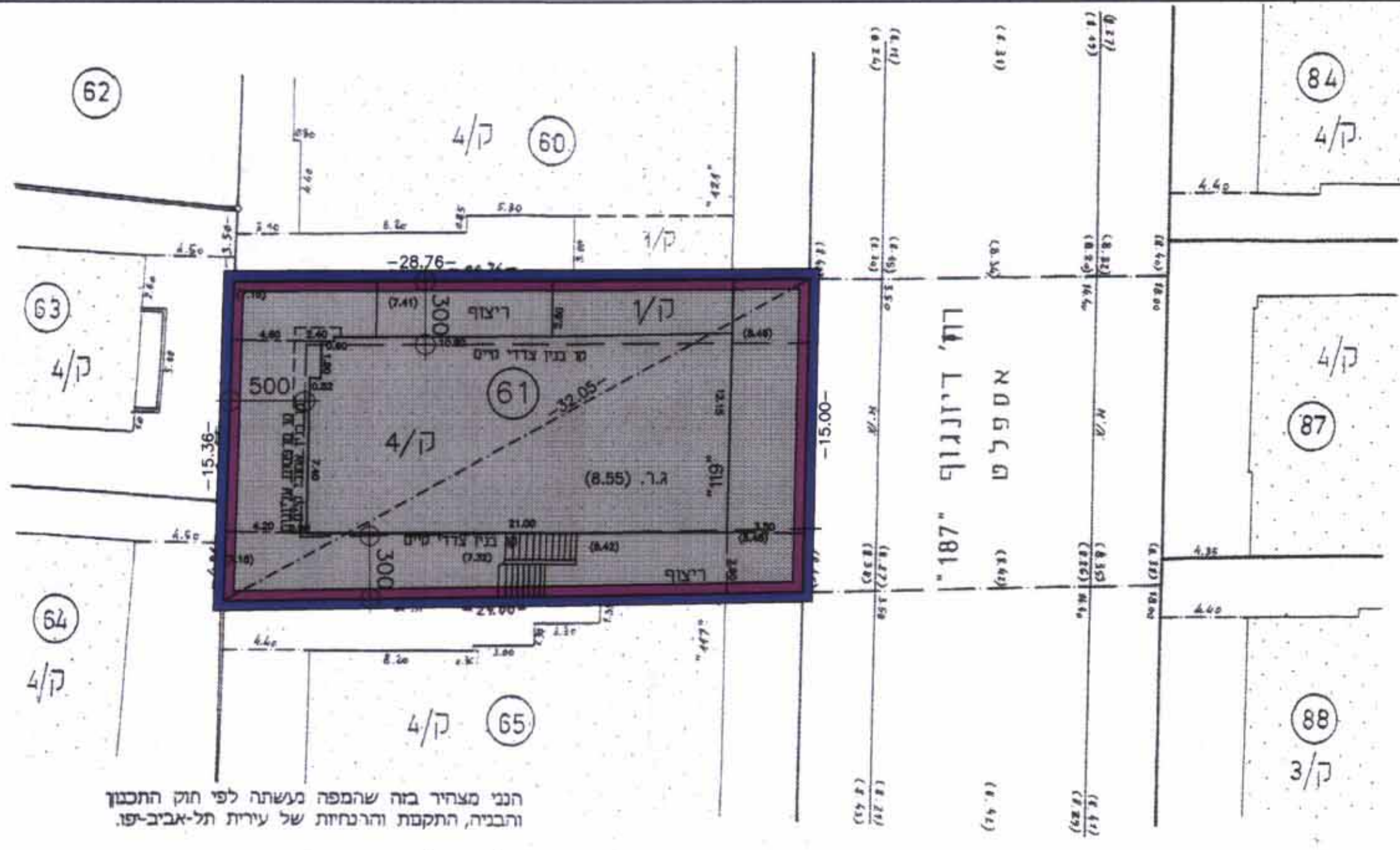
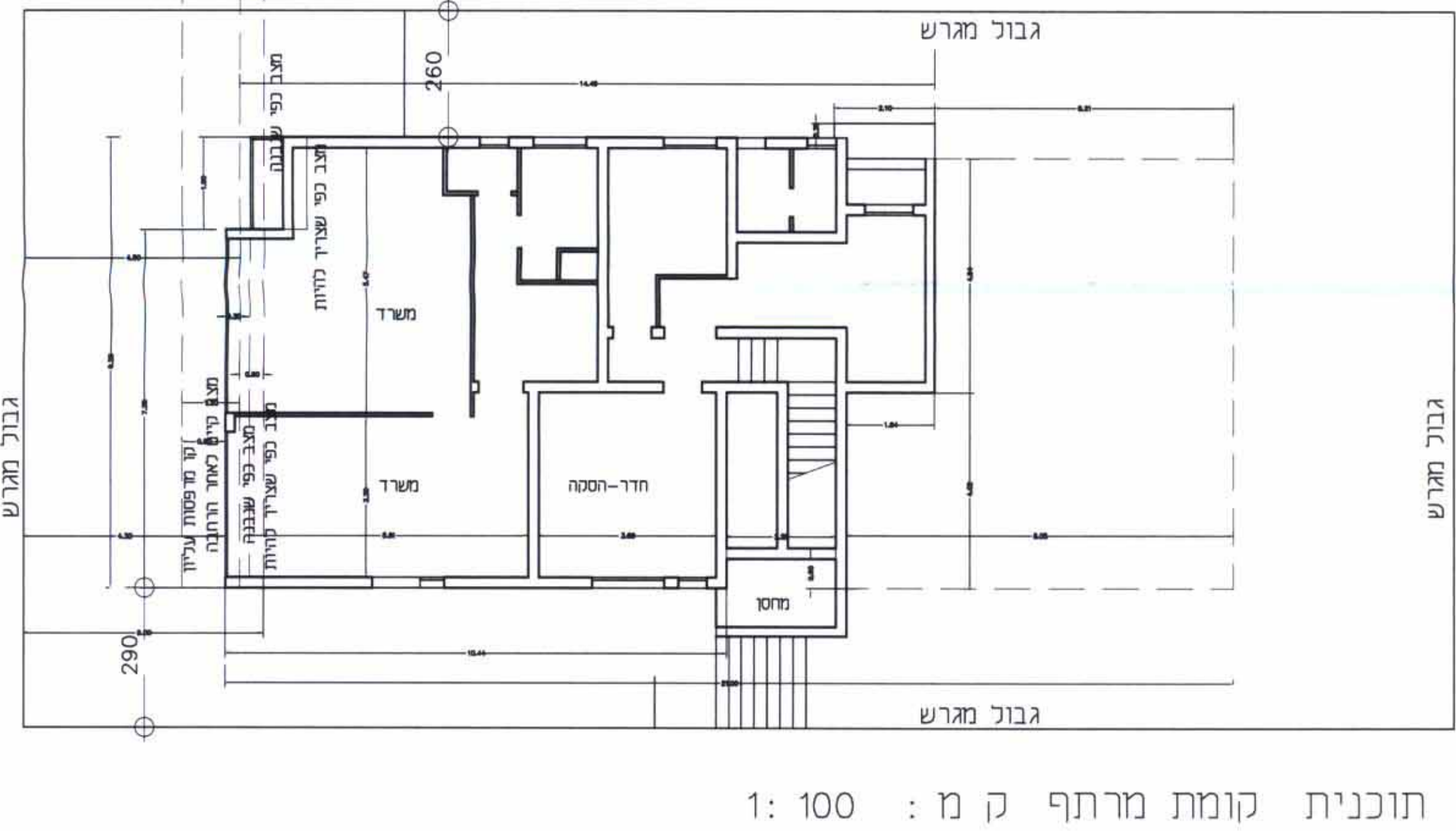
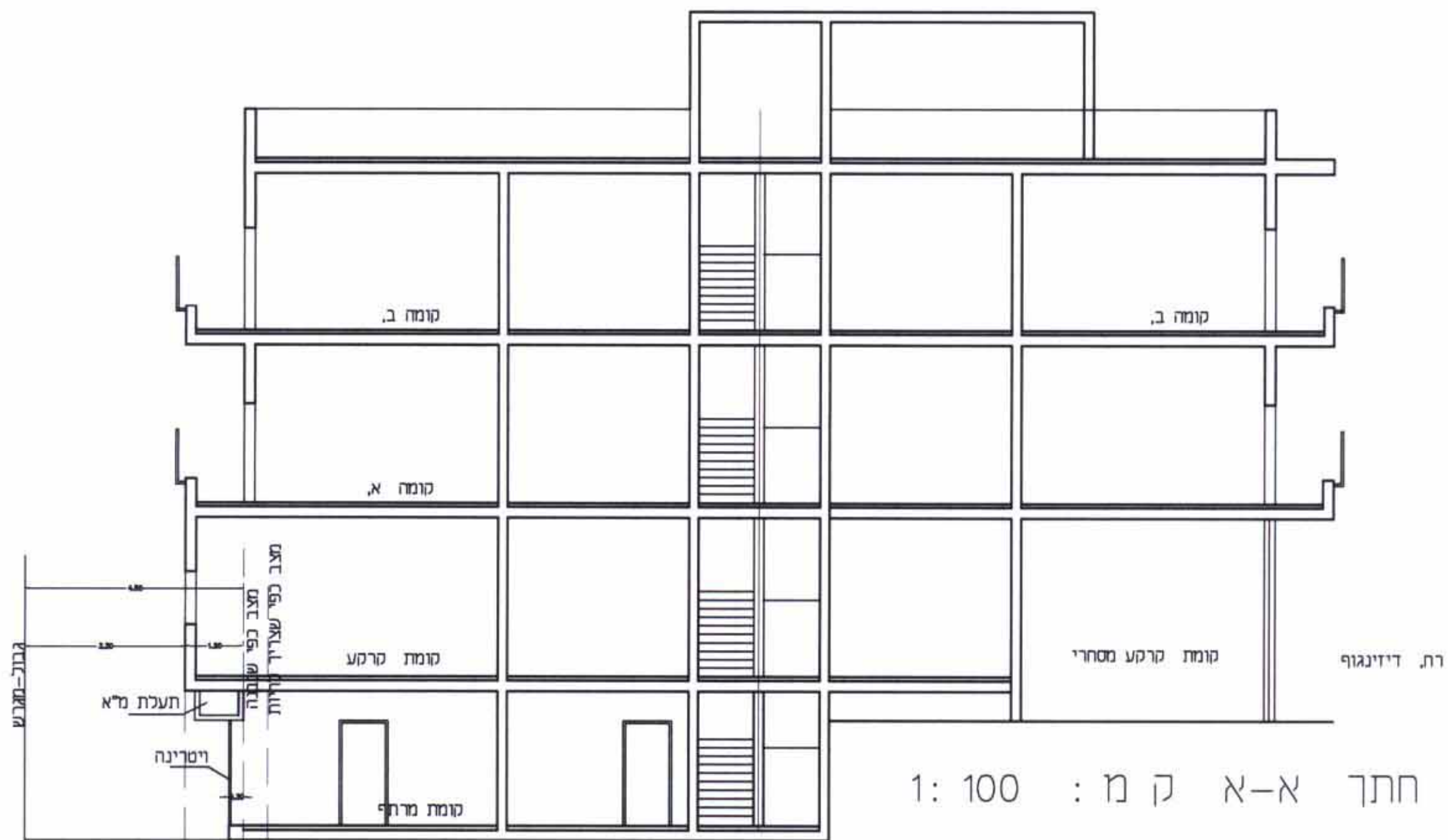


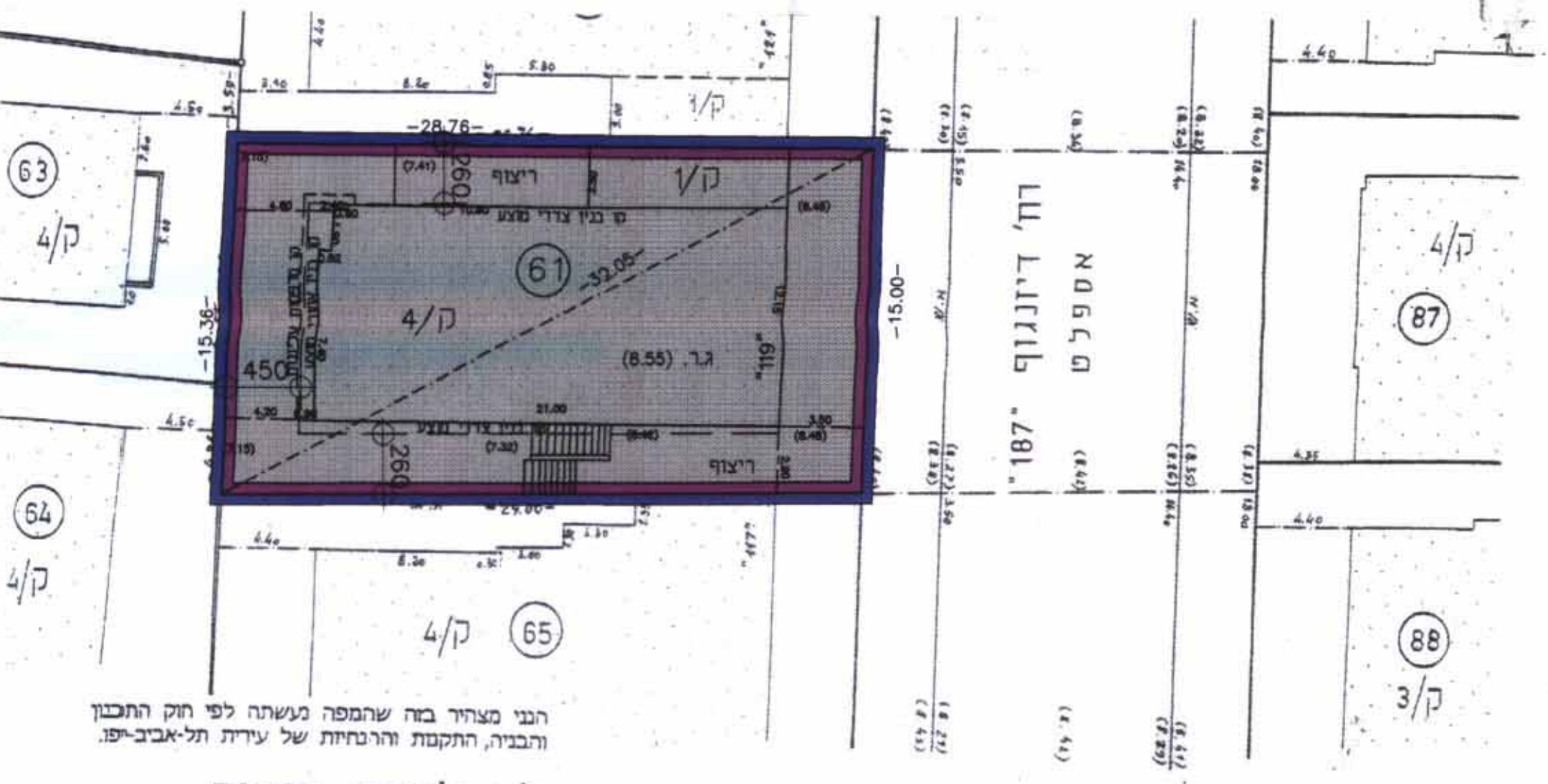
נספח בינוי קני"מ 1:100



הנני מצווה בה שהמספר נקשרת לפי חוק התכנון והבניה, התקנות והרשמות של עיריית תל-אביב-יפו.  
**לא לצרכי רישום**  
 תל-אביב: 8.08.2005  
 תאריך: 8.08.2005  
 חב' אברבור ושות' מודדים מוסמכים בע"מ  
 רח' דיונגוף, 190, תל-אביב, טל. 03-5226791, 5235891

מצב קיים ק.מ. 1: 250

הערות:  
 1. המספרים בסוגרים מציינים גבהים.  
 2. הגבהים מבוססים על נק. עימות מס' 84. שגובהה 8.735 מ.



הנני מצווה בה שהמספר נקשרת לפי חוק התכנון והבניה, התקנות והרשמות של עיריית תל-אביב-יפו.  
**לא לצרכי רישום**  
 תל-אביב: 8.08.2005  
 תאריך: 8.08.2005  
 חב' אברבור ושות' מודדים מוסמכים בע"מ  
 רח' דיונגוף, 190, תל-אביב, טל. 03-5226791, 5235891

מצב מוצע ק.מ. 1: 250

מרחב תכנון מקומי תל-אביב - יפו  
 תכנית מתאר מס. 3523 - בסמכות ועדה מקומית  
 דיונגוף 119-שינוי קווי בנין  
 שינוי מס. 3 לשנת 2004 לתכנית מפורטת מ'

- מחוז : תל-אביב
- נפה : תל-אביב - יפו
- גוש : 713
- חלקה : 61
- מקום התכנית : דיונגוף 119, ת"א
- שטח התכנית : 0,438 ד'
- בעלי הקרקע : שונים
- יזם התכנית : דוד מלניק
- עורך התכנית : רח' דיונגוף 119, ת"א
- רח' חורגין 6, רמת-גן
- קנה מידה : 1:250



עורך התכנית : אדר' מאיר שלסקי

היזם : דוד מלניק

מקרא :

	גבול תכנית
	איזור מסחרי
	קו בנין