


מרחב תכנון מקומי רמת-השרון


תשריט מצורף לתכנית מספר רשאק 1031 שינוי מספר / לתכנית מתאר מס' רש/210 א'

מחוז : תל-אביב
 נפה : תל-אביב -- ים
 עיריית : רמת השרון
 גוש : 6417
 חלקות : 187
 שטח התכנית : 850 מ"ר
 כעלי הקרקע : ח.מ.
 יוזם התכנית : יחיאל סגל
 עורך התכנית : אדרו. עמר חידושי



מקרא :

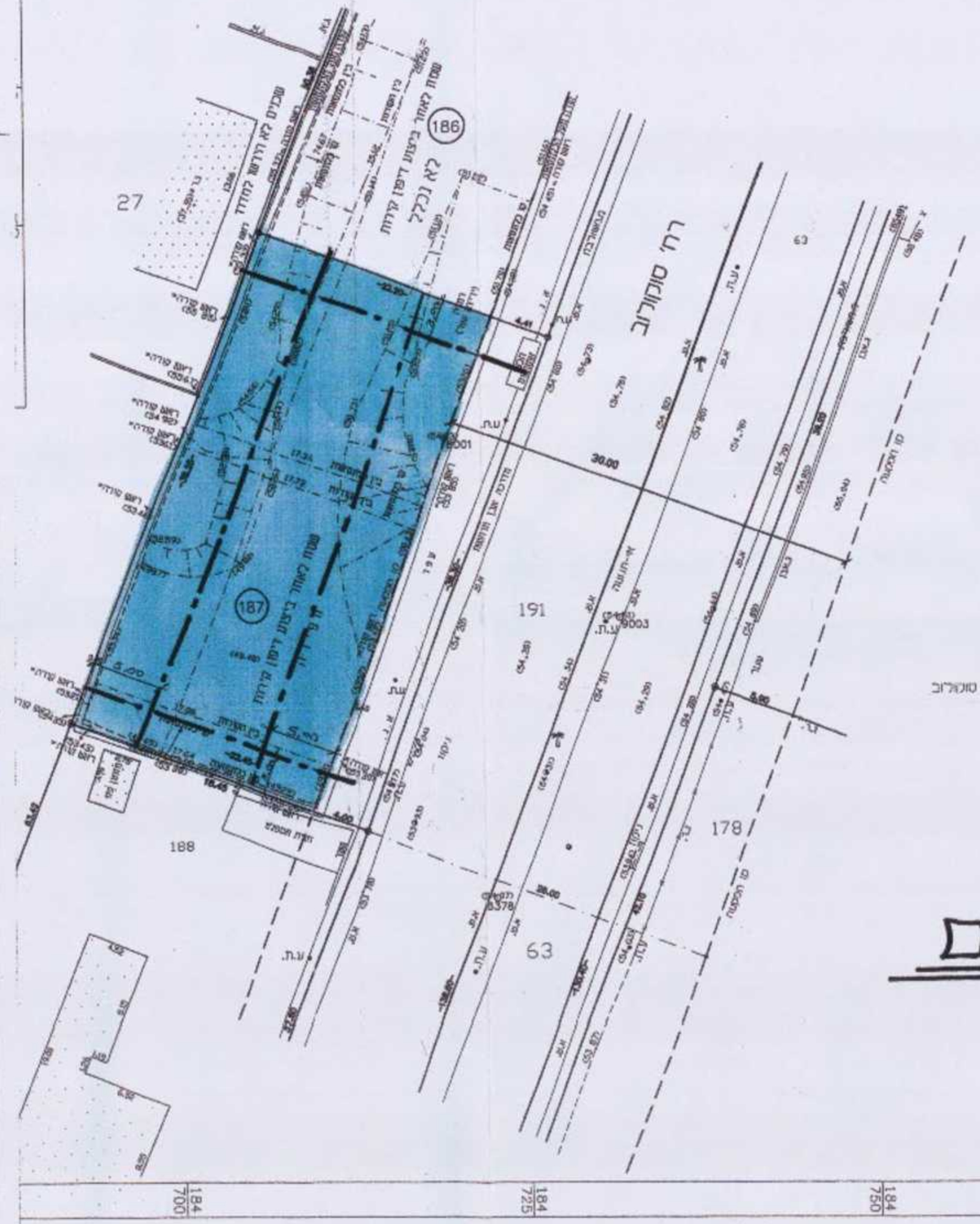
- שטח לבניני צבור קיים
- שטח לבניני צבור מוצע
- שטח ציבורי מחוץ קיים
- שטח ציבורי מחוץ מוצע
- שטח מרטי מחוץ
- אזור מגורים ב
- אזור מגורים ב 1
- אזור מגורים ב מיוחד
- אזור מגורים ג
- אזור מגורים מיוחד
- חוות חניית
- מבנה להריסה
- גבול חלקה עין
- גבול חלקה חדש
- אזור חקלאי
- אזור חקלאות ונופש
- חניה ציבורית קיימת
- חניה ציבורית מוצעת
- שטח לא כלול בתכנית
- בית קברות קיים
- בית קברות מוצע
- תחום גבול עירוני
- מגרש מיוחד לאגני חמצן ומזבלה עירונית-קיים
- מגרש מיוחד לאגני חמצן מוצע



מחוז : תל-אביב
 נפה : תל-אביב - 19
 מקום : רמת-השרון
 גוש : 6417
 חלקה : 187
 שטח : 850 מ"ר
 חוכן עבור : הבעלים

מפה טופוגרפית-רקע לת.ב.ע.

ק.מ. 1:250

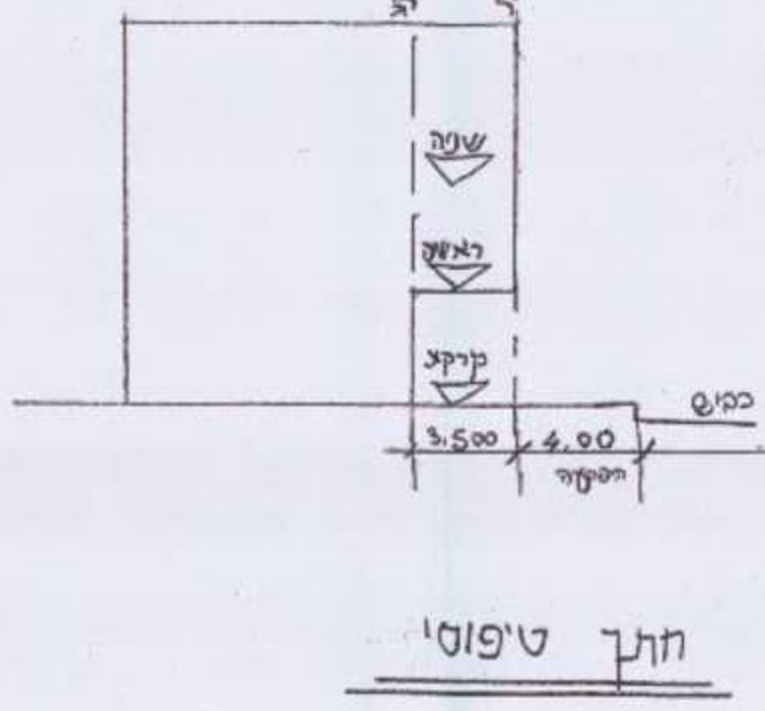


1. חלוקה

מספר החלקה	שטח	א"צ	מס' כרזונג חמ"ר
187/2	4	187/2	6491
187/1	5	187/1	6159
			6830 (187)

מצב קיים

6385	184892.11	672428.46	55.98
6377	184763.31	672052.16	54.07
6378	184722.58	671976.91	54.51
9003	184731.47	671997.21	54.51
8001	184719.08	672010.29	54.13



חלק טיפוס

1. חלוקה

מספר החלקה	שטח	א"צ	מס' כרזונג חמ"ר
187/2	4	187/2	6491
187/1	5	187/1	6159
			6830 (187)

מצב מוצע

6385	184892.11	672428.46	55.98
6377	184763.31	672052.16	54.07
6378	184722.58	671976.91	54.07
9003	184731.47	671997.21	54.51
8001	184719.08	672010.29	54.13

מפה טופוגרפית-רקע לת.ב.ע.

ק.מ. 1:250



לא לצרכי רישום
 תאריך : 22.01.2005

- הערות
- גבולות מסרים נגמ. מס' 27 ושגובה 53.109
 - המספרים בסוגריים מסומנים בגבולות.
 - הפרויקט נשקף לרשות ירושלים החדשה.
 - הגבולות מסומנים על הפרויקט ובהם ערוצים.

סיני גורדון - ציון מלמזדה
 מהנדסים ומודדים מוסמכים
 שמאות במקרקעין

רשות מס 408
 רישון מס 358
 ני"ד 052-520695
 ני"ד 092-520653
 משרד רח רופין 9 והצליח
 מלמזדה 09-9588444