

מחוז תל - אביב
מרחב תכנון מקומי אזור
קרית אוננו

תכנית מתאר מקומית מפורטת מס' קא/מק/88
שינוי לתכנית מתאר תממ/175 א', ותכנית תממ 341

- מחוז : תל-אביב
- עפה : תל-אביב יפ
- עיר : קרית-אוננו, רחוב ירמיהו 14
- גוש : 6496 חלקה 325
- בשל התקע : מינהל מקרקעי ישראל
- שטח התכנית : 0.646 דונם
- יוזם התכנית : מר אסי יונה, רח' ירמיהו 14, קרית-אוננו. טל. 052-8286865
- מניט התכנית : מר אסי יונה, רח' ירמיהו 14, קרית-אוננו. טל. 052-8286865
- עורך התכנית : אדר' גיורא דותן מ.ר. 18995
רח' עין חי 15 כפר מז"ל. 09-7604617
- מודד מוסמך : א. שמעון. טל. 03-6741012
רח' רימלט, 12 רמת גן.
- תאריך : 12.12.04 (עדכון מס' 2)
29.01.06 (עדכון מס' 3)
- התימת : בשל התקע
- יוזם התכנית : א. שמעון
- עורך התכנית : אדריכל גיורא דותן
- רשומת :

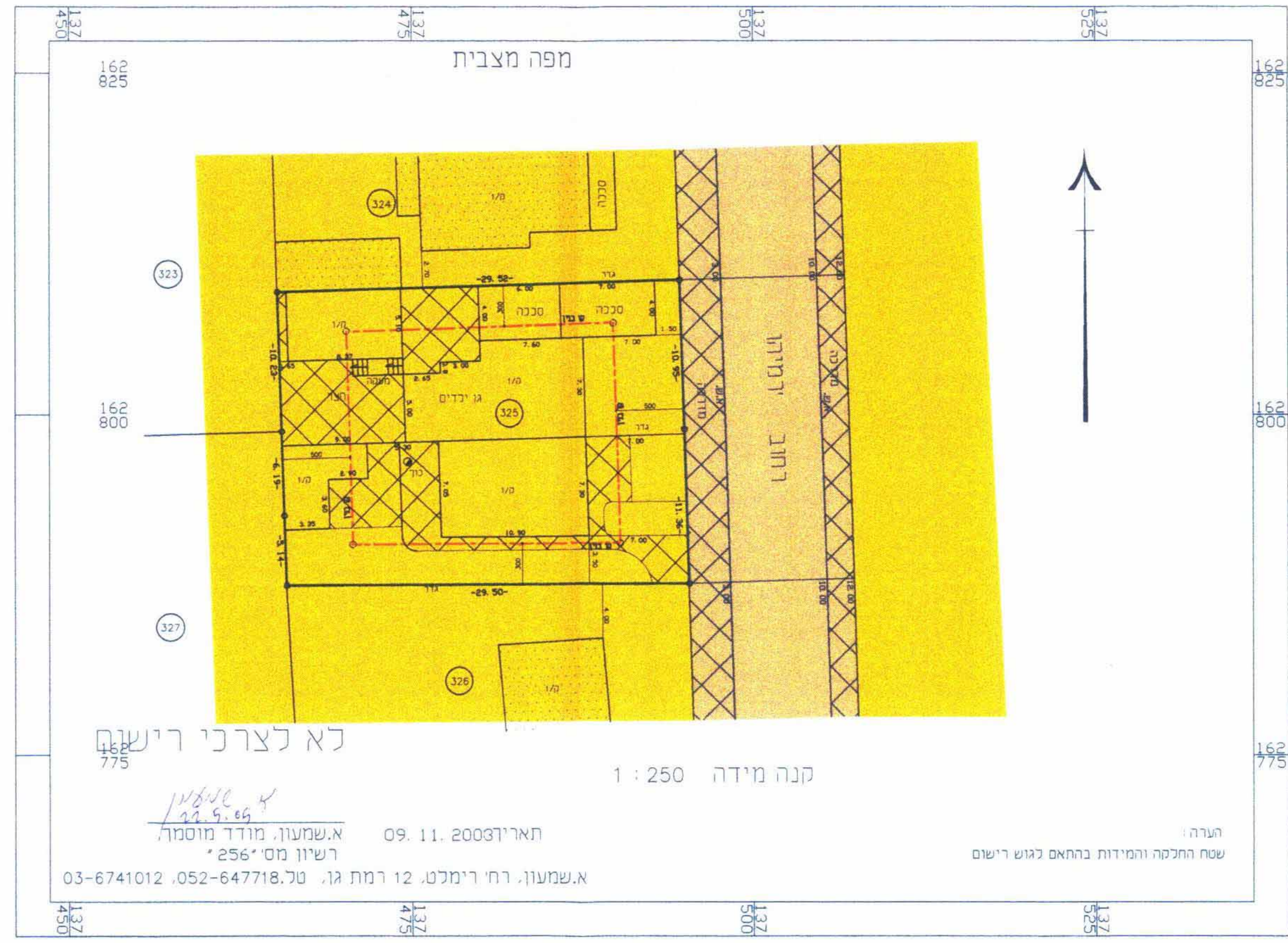
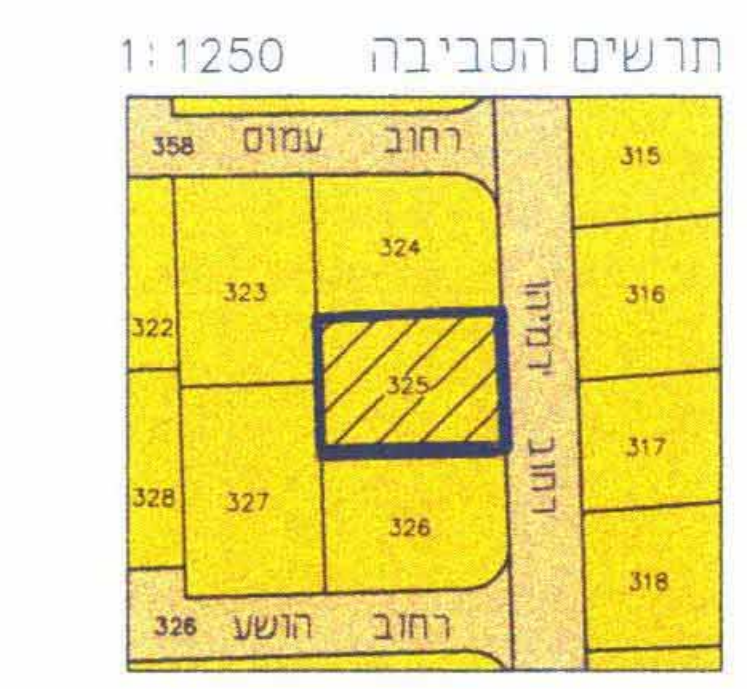
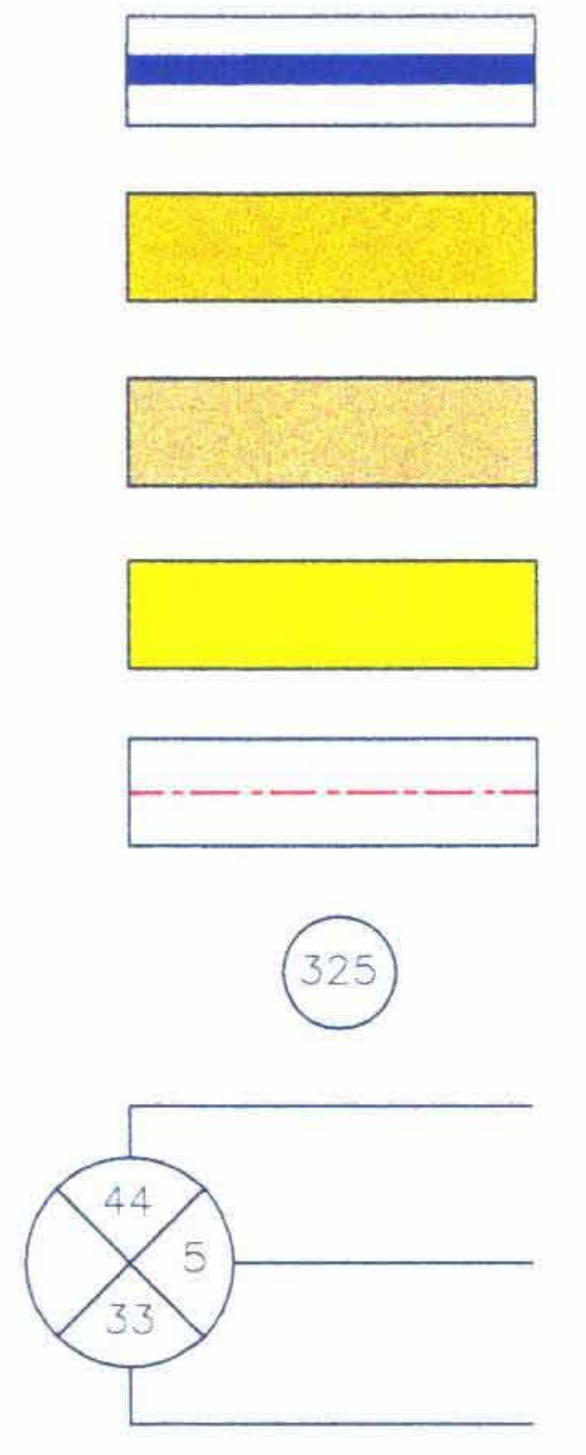
נכרא י דותן
מ.ר. 18995
אדריכל

נכרא י דותן
מ.ר. 18995
אדריכל

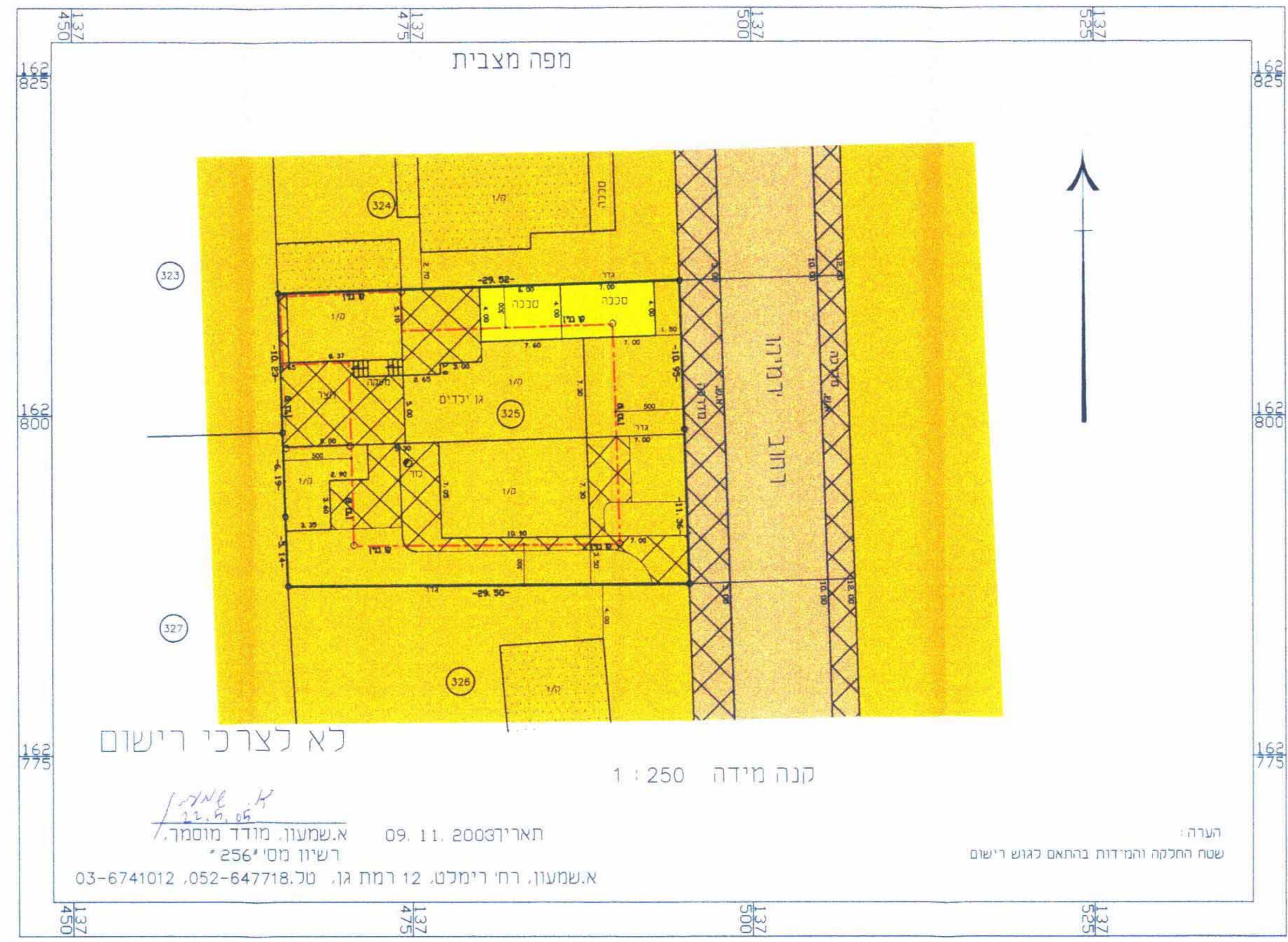
הועדה המקומית לתכנון ובנייה אוננו
תוכנית מס' 88/קא/מק
בדיקת תוכנית
אישור מתגם הועדה
תאריך: 6.2.06

הועדה המקומית לתכנון ובנייה אוננו
תוכנית מס' 88/קא/מק
בדיקת תוכנית
אישור מתגם הועדה
תאריך: 6.2.06

- מקרא :
- גבול התכנית
- מגורים א'
- דרך קיימת
- הריסה
- קו בנין
- מס' מגרש
- מס' הדרך
- קו בנין
- רחוב הדרך



מצב קיים קני"מ 1:250



מצב מוצע קני"מ 1:250

הערה: שטח החקקה והמידות בהתאם לגוש רישום
תאריך: 09.11.2003
א.שמעון. מודד מוסמך.
רשיון מס' 256

הערה: שטח החקקה והמידות בהתאם לגוש רישום
תאריך: 09.11.2003
א.שמעון. מודד מוסמך.
רשיון מס' 256