


מחוז חל-אביב
מרחב תכנון מקומי בת-ים
חכנית מחאר ומפורטת מס' בי/מק/449

שינוי לחוכנית מחאר מס' בי/מק/350 בי/מק/260 בי/מק/339 בי/מק/326
 בי/מק/430 בי/מק/377

מחוז: חל-אביב
 נפה: חל-אביב - יפו
 עיר: בת-ים
 רחוב: שדרות בן גוריון 105
 גוש: 7139 חלקה: 108
 בעלי הקרקע: שונים
 היזמים: רוני פרץ מרחוב מעלה החמישה 9 ראשע'צ
 המתכנן: אדריכל שמולביץ משה רשיון מס' 36173
 ראשע'צ רחוב לוי משה 14 טל' 03-9412342
 פקס 03-5422534 נייד 0505-348378
 שטח התכנית: 660 מ"ר (546 מ"ר) קנה מידה: 1:250

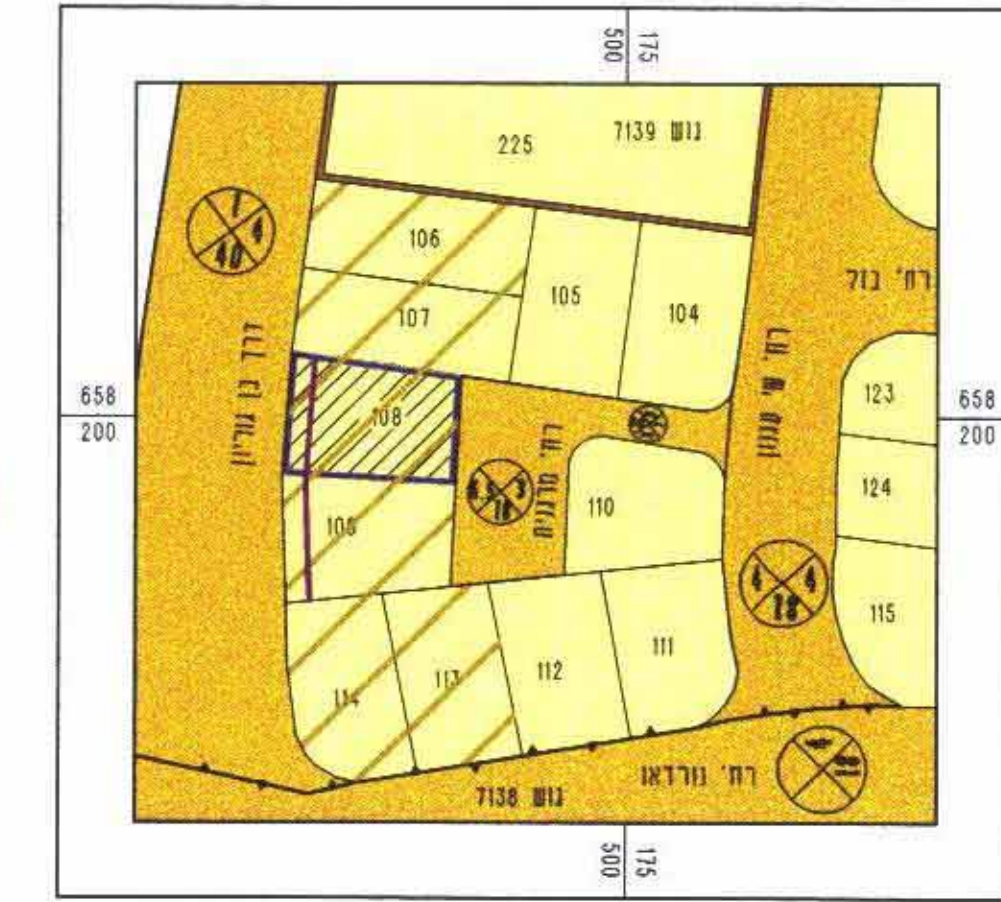
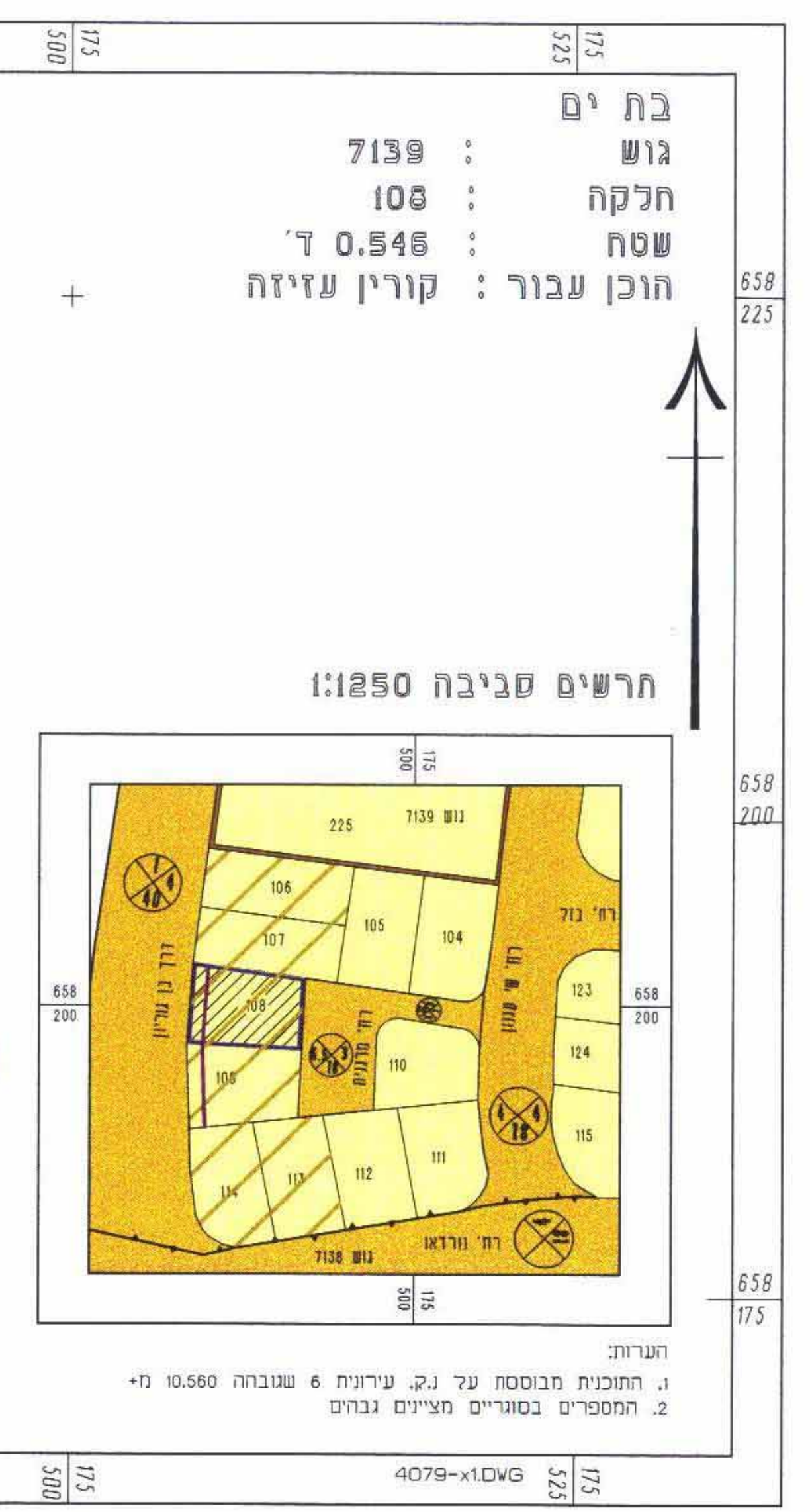
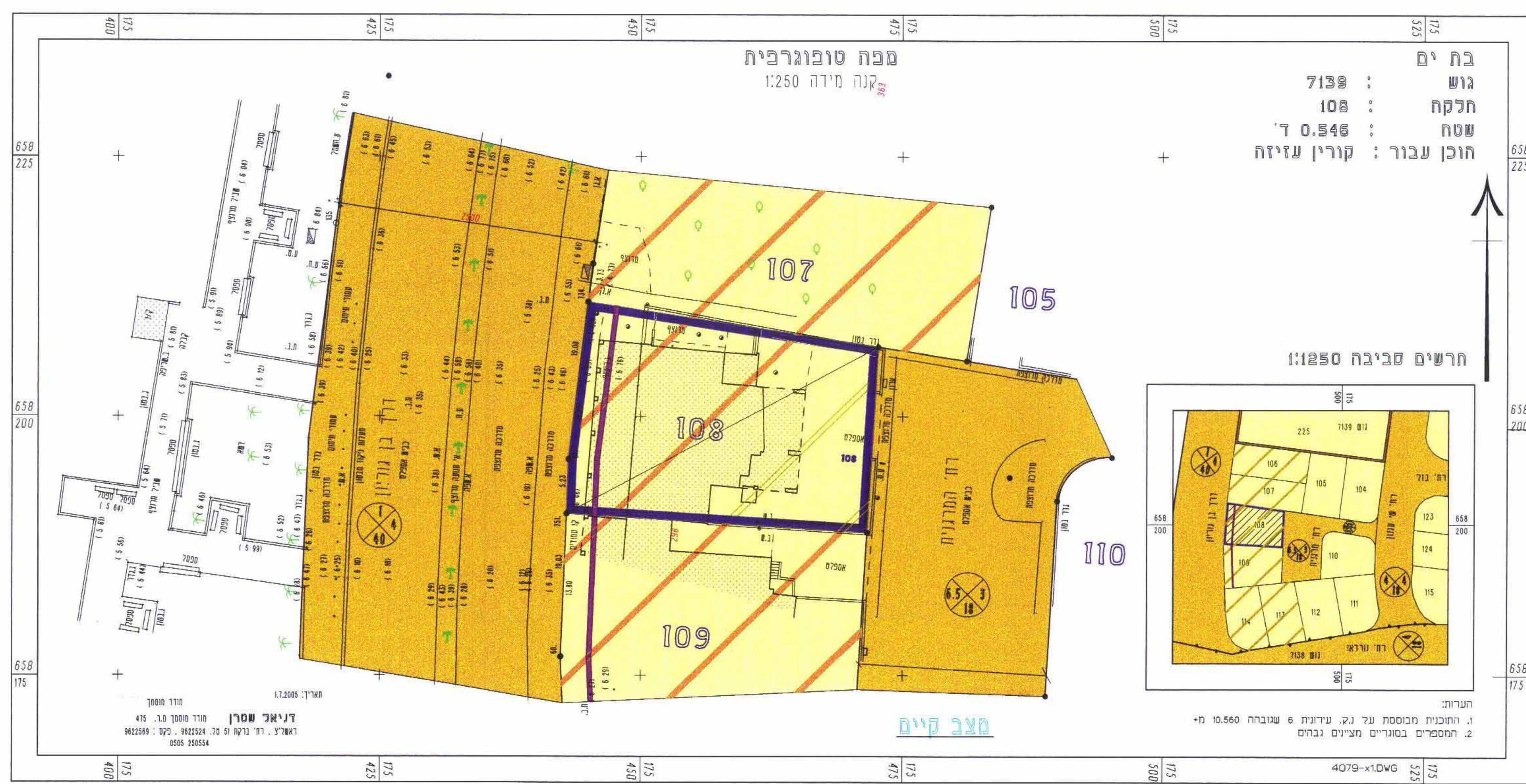
מקרא:

-  גבול התכנית
-  אזור מגורים ג'-1
-  אזור מגורים ג'
-  דרך, כביש
-  חזית מסחרית
-  קו בניין
-  מס' הדרך
-  קו בנין
-  רחוב הדרך
-  חתימת בעל הקרקע:

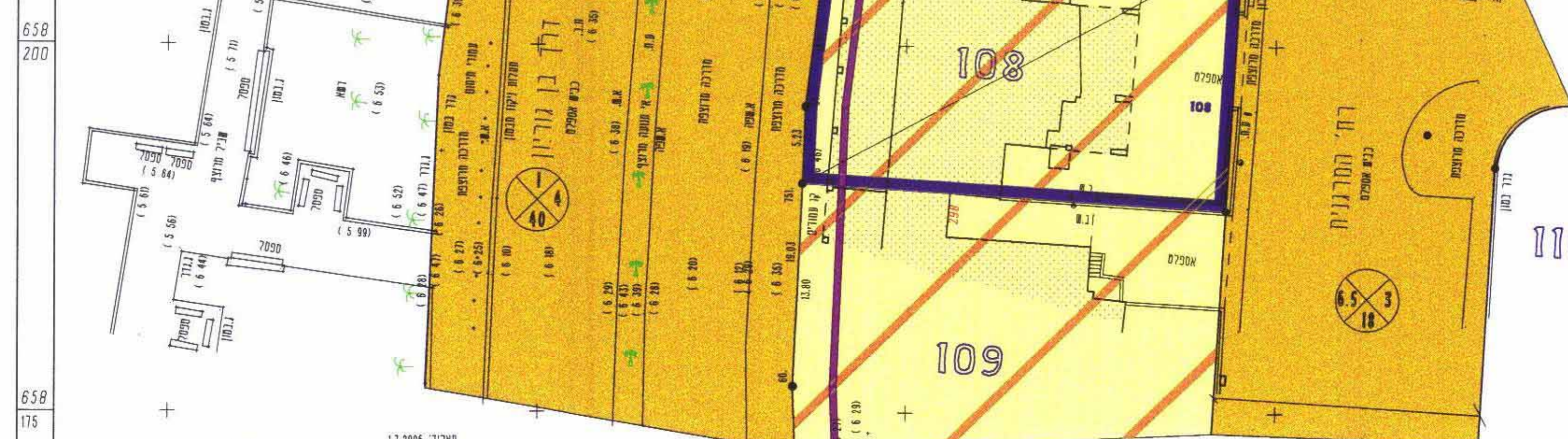
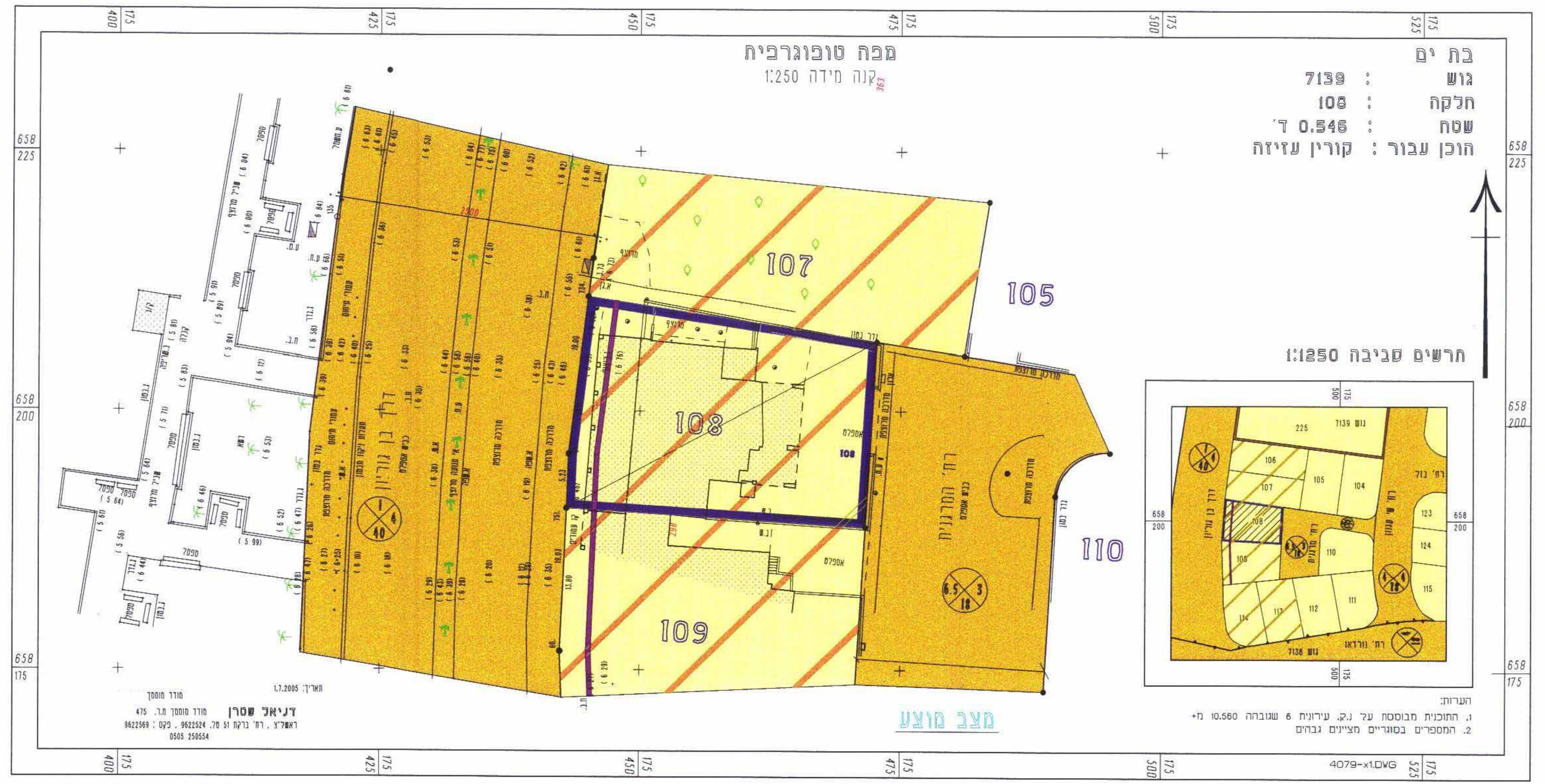
הוצעה המקומית לתכנון ובנייה בת-ים
 חוק תכנון ובנייה תשי"ח - 1965
 אישור תכנית מס' בי/מק/449
 תחמת מאוחדת מס'
 סעיף 108 ג' לזכרון
 אורי בוסקיליץ
 יחיד הוצעה המקומית
 (למען)

חתימת המתכנן: משה שמולביץ
 אדריכל
 רשיון מס' 36173
 08.02.2006

חתימת היזום: רוני פרץ



הערות:
 1. התוכנית מבוססת על גבי עריכת 6 שטוחה 0.5660 מ-
 2. המספרים בסוגריים מציינים גבהים



הערות:
 1. התוכנית מבוססת על גבי עריכת 6 שטוחה 0.5660 מ-
 2. המספרים בסוגריים מציינים גבהים