

מחוז תל-אביב
מרחב תכנון מקומי חולון
תכנית מתאר מס' ח-541
"רחי' ליאון בלום 1"
 שינוי לתכנית מתאר ח-1 תיקון 4 לח-1, תיקון 10 אי לח-1, תיקון 7 לח-1, תיקון 8 לח-1, תיקון 15 לח-1, תיקון 14 אי לח-1, תיקון 1 לח-1.

מחוז : תל-אביב
 נפה : תל-אביב -197
 עיר : חולון
 גוש : 72
 חלקה : 72
 רחוב : לאון בלום מס' 1
 שטח התכנית : 450 מ"ר

יזום התכנית : אסיאג אליהו
 רח' לאון בלום מס' 1 חולון, תל אביב
 6812277 טל.
 5031150 פקס

בעל הקרקע : הבעלים ע"י אסיאג אליהו
 רח' לאון בלום מס' 1 חולון, תל אביב
 6812277 טל.
 5031150 פקס

עורך התכנית : מבר-ו.הרשקוביץ אדריכלים ובוני ערים.
 רח' בוקי בן יוגלי 11 ת"א
 5280234 טל.
 5289034 פקס
 0003968 חס' דשדש

קנה מידה : 1:250

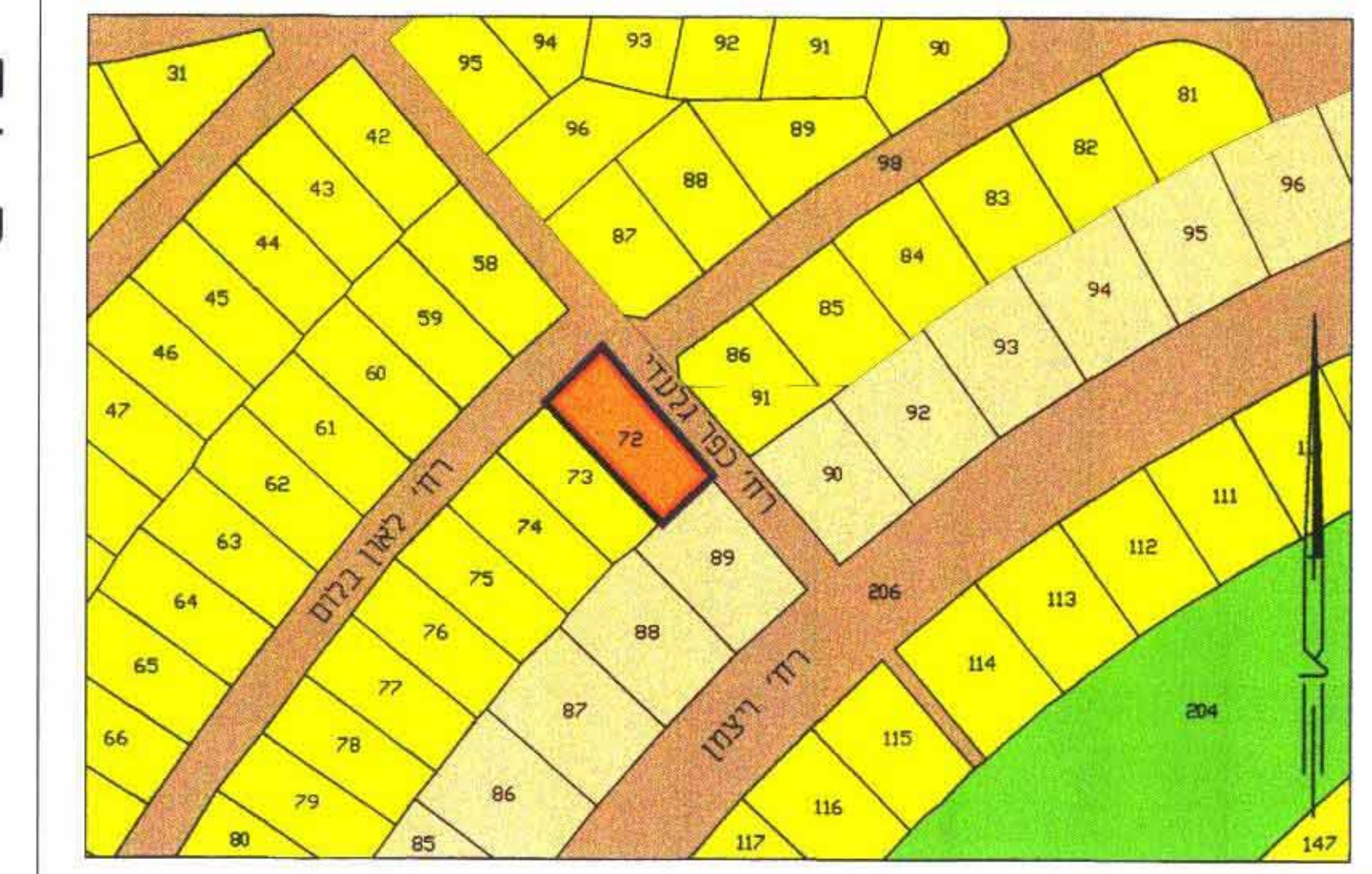
חתימת היזם : אסיאג אליהו

חתימת עורך התכנית : מבר-ו.הרשקוביץ אדריכלים ובוני ערים.

ועדה המעדה לתכנון ולבנייה
 ת"א
 28.12.05

תאריך: 21.12.04
 17.5.05

תרשים סביבה ק.מ. 1 : 2500



מקרא

	גבול התוכנית
	גבולות הבנין
	קו בנין
	חוספת שטח מוקדשת
	אזור מגורים ג'
	אזור מגורים ד'
	אזור מגורים מיוחד
	שטח ציבורי פתוח
	דרך קימת
	מס' הדרך
	קו בנין
	חוכב הדרך

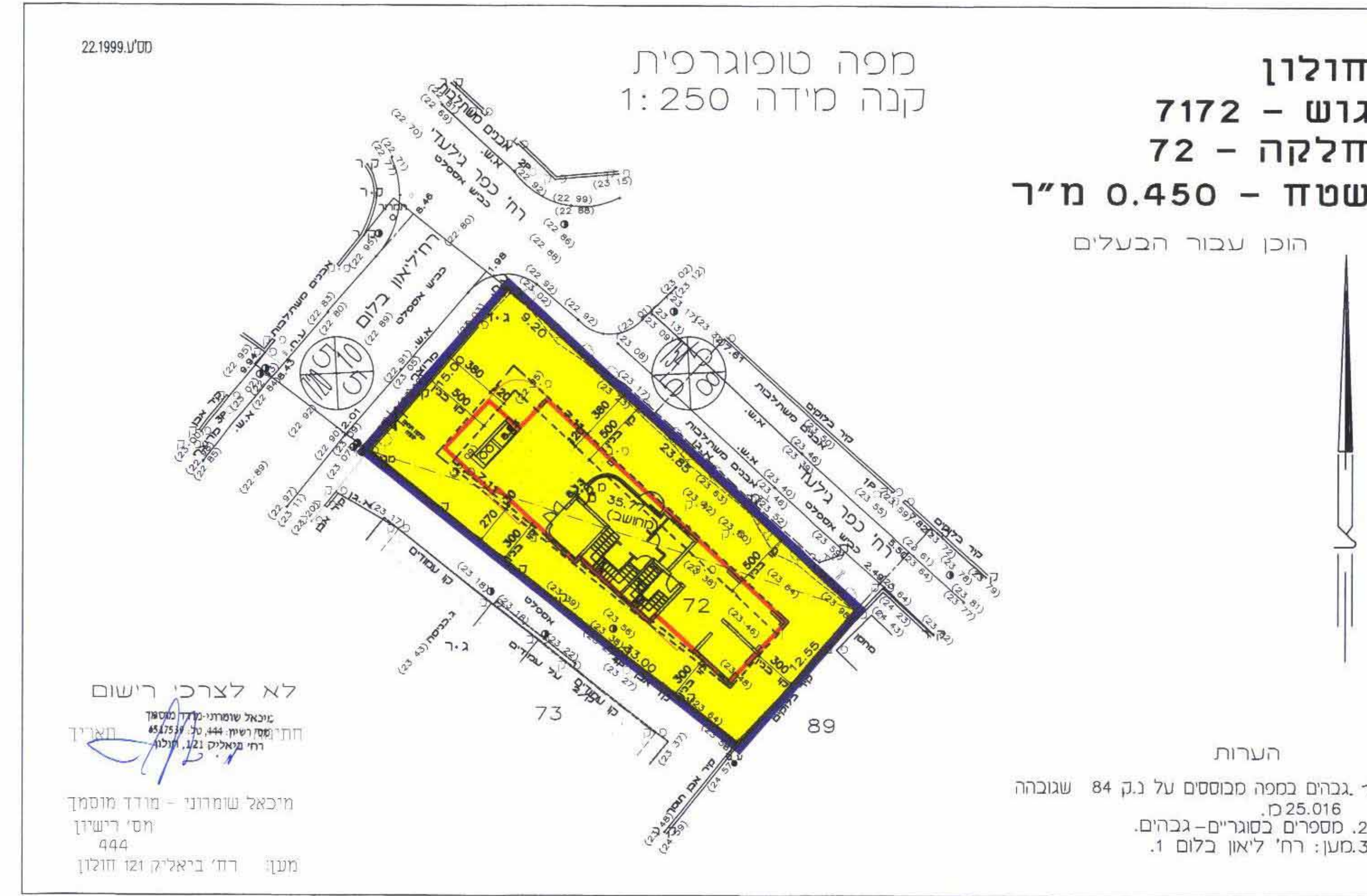
טבלת שימושי קרקע-מצב קיים

יעוד	חלקה	כדונם	שטח התכנית	% מסה"כ שטח
אזור מגורים ג'	72	0.450		100%
סה"כ שטח התכנית		0.450		100%

טבלת שימושי קרקע-מצב מוצע

יעוד	חלקה	כדונם	שטח התכנית	% מסה"כ שטח
אזור מגורים מיוחד	72	0.450		100%
סה"כ שטח התכנית		0.450		100%

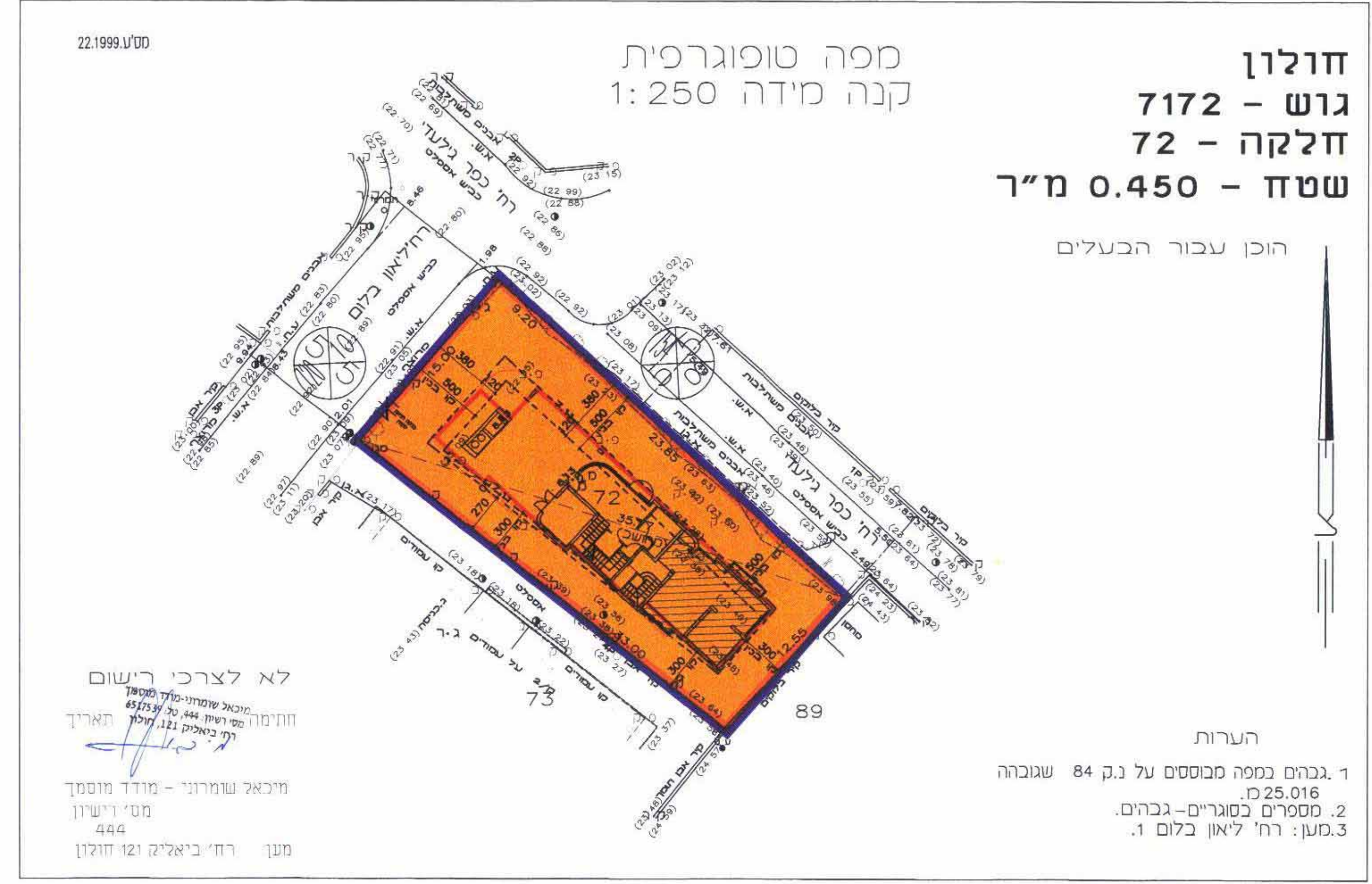
חולון
גוש - 7172
חלקה - 72
שטח - 0.450 מ"ר
 הוכן עבור הבעלים



הערות
 1. גבהים כמפה מבוססים על נק. 84 שגובהה 25.016 מ'.
 2. מספרים בסוגריים-גבהים.
 3. מען: רח' ליאון בלום 1.

מצב קיים קנ"מ 1:250

חולון
גוש - 7172
חלקה - 72
שטח - 0.450 מ"ר
 הוכן עבור הבעלים



הערות
 1. גבהים כמפה מבוססים על נק. 84 שגובהה 25.016 מ'.
 2. מספרים בסוגריים-גבהים.
 3. מען: רח' ליאון בלום 1.

מצב מוצע קנ"מ 1:250

לא לצרכי רישום
 חתימה מס' רישון 444
 מיכאל שומרוני - מודד מוסמך
 מס' רישון 444
 מען רח' ביאליק 121 חולון

לא לצרכי רישום
 חתימה מס' רישון 444
 מיכאל שומרוני - מודד מוסמך
 מס' רישון 444
 מען רח' ביאליק 121 חולון

22.1999.ט

22.1999.ט