

מצב קיים

מחוז תל אביב
מרחב תכנון מקומי חולון

תשריט מצורף לתכנית מתאר מס' ח-מק/80

"שדי דב הוז פינת רח' בוסל חולון"

שינוי לתוכניות המתאר ח-124, ח-210, ח-4/1, ח-4/1 ד', ח-8/1, ח-10/1 א', ח-14/1 א', ח-15/1.

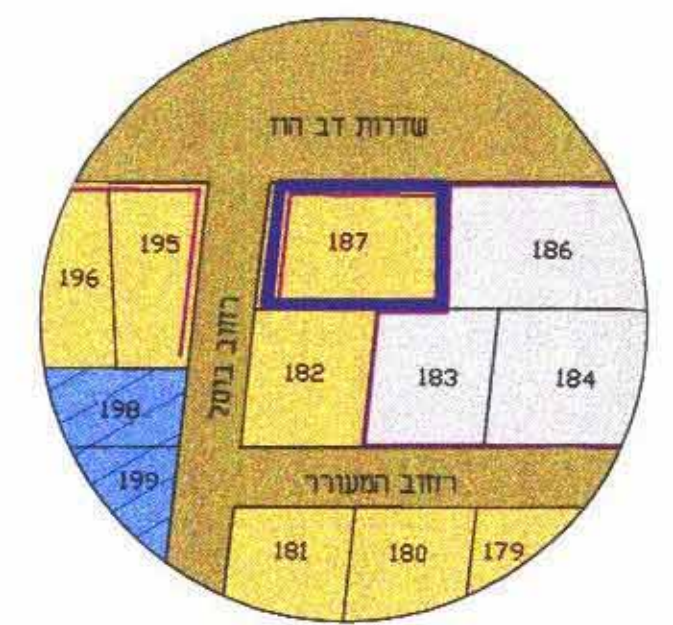
מחוז: תל - אביב
נפה: תל - אביב יפו
עיר: חולון
רחוב: שדי דב הוז פינת רחוב בוסל
גוש: 7171
חלקה: 187 חלק
שטח: 562 מ"ר

יזום התכנית: י.ד. אלברט לוי בעמי רחי עוזיאל 6 חולון סלי 052-5505151
ספיר ומירלי רחי דב הוז 5 חולון סלי 052-510032
בעלים: י.ד. אלברט לוי בעמי רחי עוזיאל 6 חולון סלי 052-5505151
ספיר ומירלי רחי דב הוז 5 חולון סלי 052-510032
עורך: אדריכלים בלה ודיאנה מנשה - מפרץ שלמה 53 חולון, סלי פקס 5599786
קנה מידה: 1 : 250, 1 : 1250

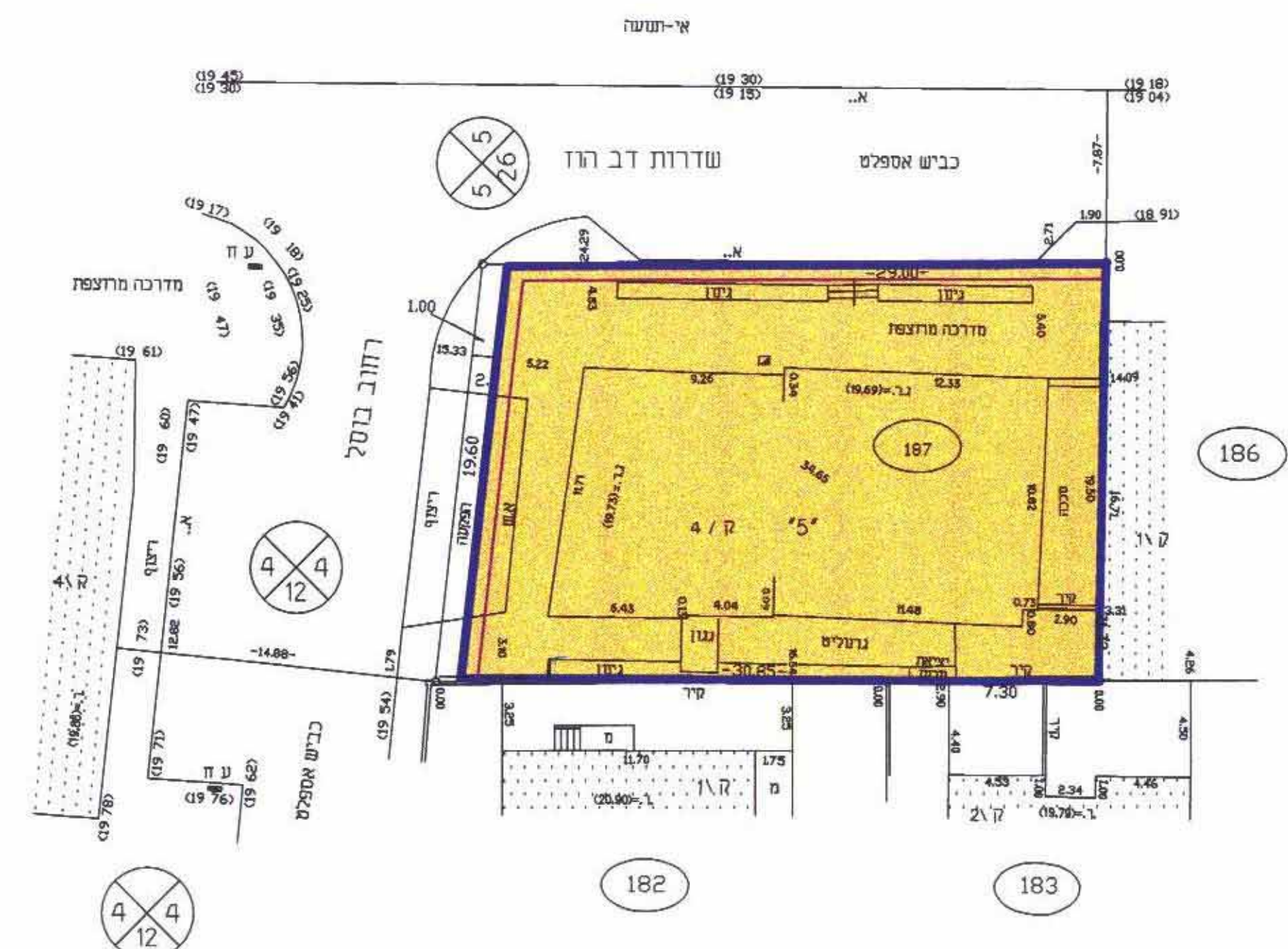
חולון
גוש: 7171
חלקה: 187 חלק
רוכן עבור: הבעלים



תרשים סביבה
ק.מ. : 1:1250



מפה טופוגרפית
ק.מ. : 1:250



לא לצרכי רישום
תאריך: 23.06.04
מיכאל שומרני
מודד מוסמך
חולון רחוב ביאליק 121

הערות:
1. תכנית משלים מ.ק. 22 של עיריית חולון
מסובלת 19.5577 מ'
2. המספרים בסוגריים מתייחסים לגודלם.

מצב מוצע

מקרא:

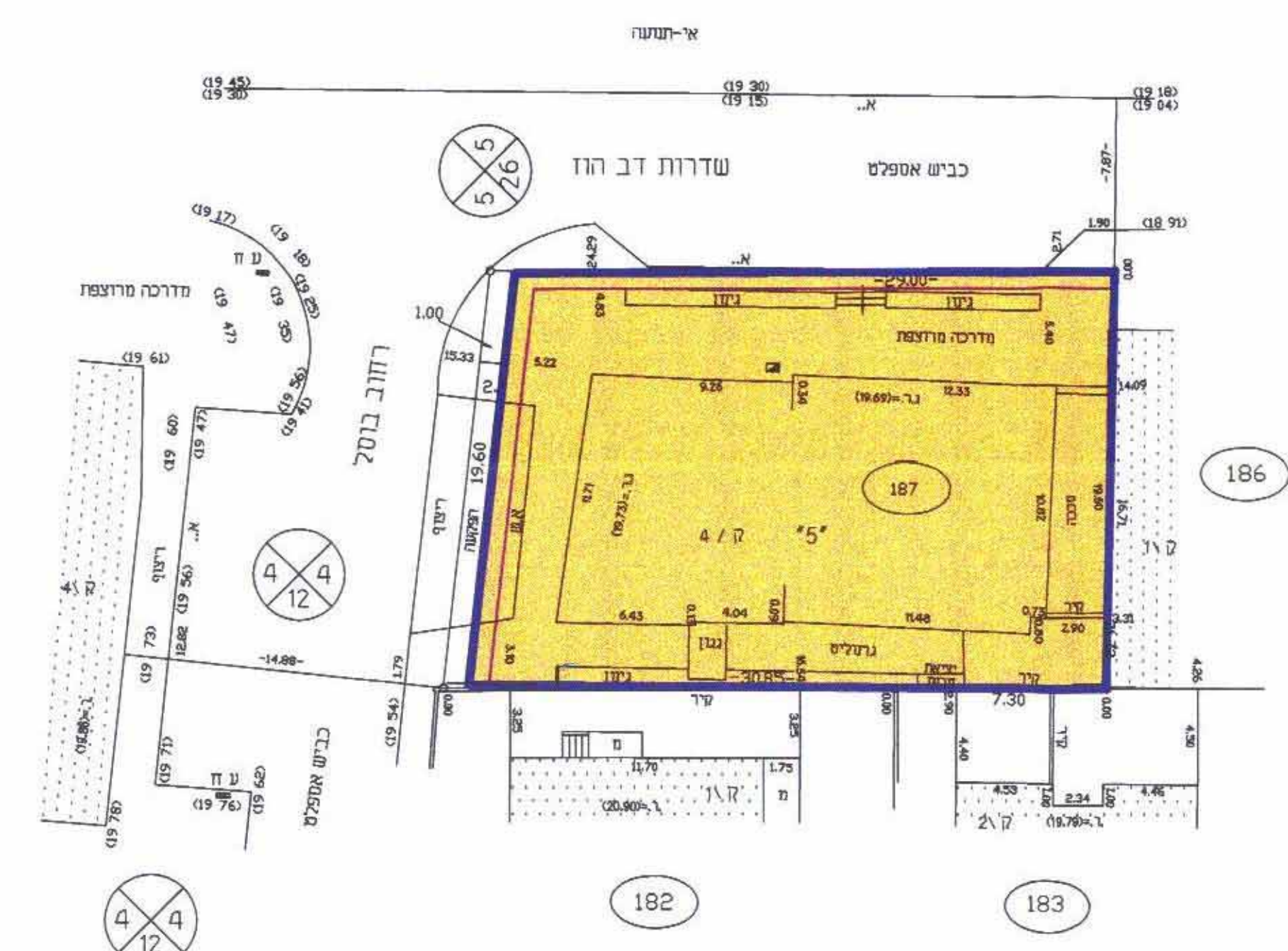
- גבול התכנית
- גבול גוש
- גבול חלקה
- מספר דרך
- קו בנין
- רוחב דרך
- מס חלקה
- אזור מגורים די
- חזית חנויות
- אזור מגורים ב' 1
- אזור מסחרי
- דרך קיימת
- דרך מוצעת

לוח שטחים

מצב מוצע			מצב קיים				
שטח באחוזים	שטח במ"ר	יעוד	שטח באחוזים	שטח במ"ר	יעוד	חלקה	גוש
100	562	מגורים די עם חזית מסחרית	100	562	מגורים די עם חזית מסחרית	187 (חלקה)	7171
100	562	סה"כ	100	562	סה"כ		

חולון
גוש: 7171
חלקה: 187 חלק
רוכן עבור: הבעלים

מפה טופוגרפית
ק.מ. : 1:250



לא לצרכי רישום
תאריך: 23.06.04
מיכאל שומרני
מודד מוסמך
חולון רחוב ביאליק 121

הערות:
1. תכנית משלים מ.ק. 22 של עיריית חולון
מסובלת 19.5577 מ'
2. המספרים בסוגריים מתייחסים לגודלם.

בעלי הקרקע: י.ד. אלברט לוי בעמי רחי עוזיאל 6 חולון סלי 052-5505151
חתימה:

יזום התכנית: י.ד. אלברט לוי בעמי רחי עוזיאל 6 חולון סלי 052-5505151
חתימה:

עורך התכנית: אדריכלים בלה ודיאנה מנשה
חתימה:

תאריך: 29.5.06