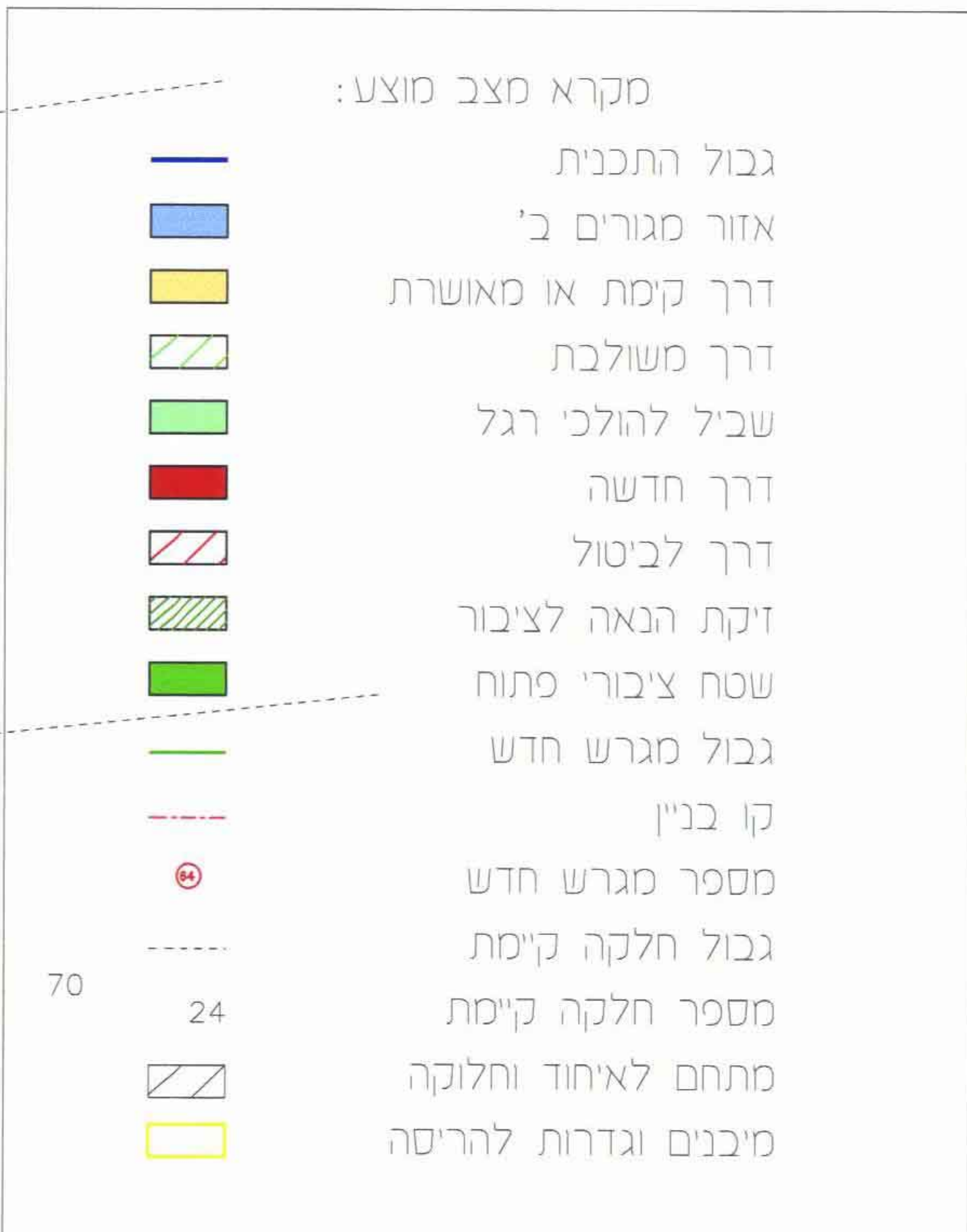


מצב חוקי קיים עפ"י תכנית מספר 2215/ג/במ 2

קנה מידה: 1:1000



טבלת שטחים עודי קרקע

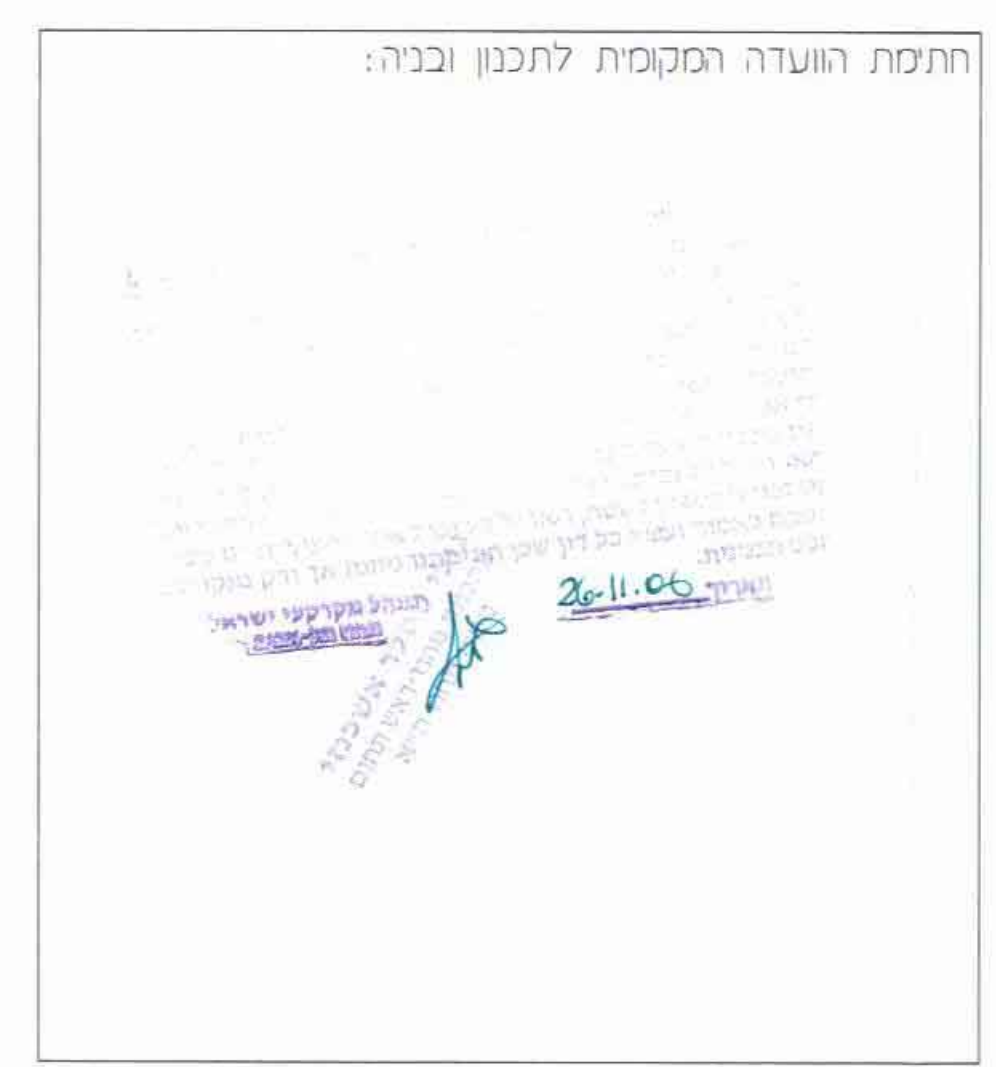
יחיד קרקע	מצב קיים		מצב מוצע	
	שטח במ"ר	שטח ב %	שטח במ"ר	שטח ב %
דרכים	4262	20	4443	20.40
שביל להולכי רגל	212	1	332	1.52
אזור מגורים ב'	17308	79	17007	78.08
סה"כ	21782	100	21782	100

מרחב תכנון מקומי תל אביב - יפו

תשריט לתכנית מתאר מס' 3329

מתחם גבעולים - תמוז


שינוי מס' 2 לשנת 2001 לתכנית מס' 2215/ג/במ 2



מחוז: תל אביב
נפה: תל אביב-יפו
עיר: תל אביב-יפו

תחולת התכנית:
גוש 6136 חלקות: 24
וחלק מחלקות 23, 25
שטח התכנית: כ- 22 דונם
היזם:

הוועדה המקומית לתכנון ולבניה, תל אביב-יפו



המתכנן:
רונאל אדריכלים
הרכבת 53 ים
טל: 02-6731862

בעל הקרקע:
מנהל מקרקעי ישראל
בעלים פרטיים
עריית תל אביב יפו

התשריט הוכן על בסיס מפת מדידה עדכנית:

לתאריך 7.8.2005 שם משה פלוס

חתימה
מס' רישיון-1039

קנה מידה: 1:5000 תרשים סביבה

