






מחוז תל אביב
 מרחב תכנון מקומי "אונו"
 רמת אפעל
 תכנית מפורטת מס' קא/מק/97
 שינוי לתכנית מתאר מס' תמ"מ/314, תמ"מ 358 ותמ"מ/מק/6

מחוז: תל אביב
 נפה: תל אביב יפו
 ישוב: רמת אפעל
 רחוב: האלה 3
 גוש: 6176
 חלקה: 145, 729 (חלקה)
 שטח התכנית: 651 מ"ר
 יוזם ומגיש התכנית: ארליך אורנה, ת"ז: 056000482
 כתובת: רח' האלה 13 רמת אפעל. טל: 054-6350035
 עורך התכנית: אדריכלית נחמה ארליך רופין 3 קרית אונו
 בעל הקרקע: טל: 03-6350319 ת.ד. 1391804 מ.ר. 9287
 קנה מידה: 1 : 250

מקרא:

-  גבול התכנית:
-  אזור מגורים א:
-  דרך קיימת:
-  קו בנין למבנה:
-  קו בנין בשפ"פ לבריכת שחיה:
-  ש.פ.פ:
-  מס' חלקה:

חותמת ועדה מקומית
 לתכנון ובניה "אונו"

יוזם התכנית
 ארליך אורנה

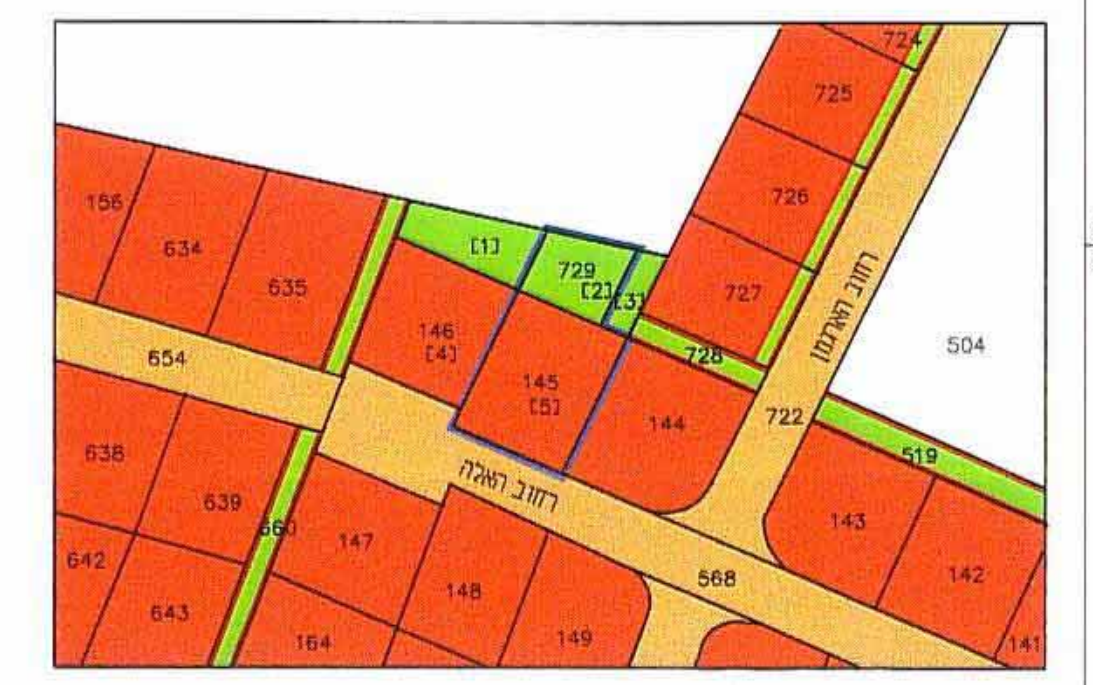
עורך התכנית
 נחמה ארליך

הועדה המקומית לתכנון ובניה אונו
 אישור תוכנית מס' 27/145/06
 תאריך: 10/9/06

מפה טופוגרפית
 מצב קיים

מחוז תל-אביב
 נפה תל-אביב יפו
 מקום רמת אפעל
 גוש 6176 חלקה 729,145
 חוקן בשביל הבעלים
 השטח 0.651 ד.מ.

תרשים סביבה קני"מ 1:2500



מסלולת טופוגרפית

י'עוד	שטח במ"ר	שטח ב %	מצב קיים	שטח במ"ר	שטח ב %
מגורים א	478	73.43 %	מגורים א	478	73.43 %
שפ"פ	173	26.57 %	שפ"פ	173	26.57 %
סה"כ	651	100 %	סה"כ	651	100 %

הערות
 גבולות ושטח החלקה 145 עיפי מפת גוש רישום 6176
 הגרדים מבוססים על נקודה עירונית מס' ב/1001 שגובהה 48.929

מפה טופוגרפית
 מצב קיים

מחוז תל-אביב
 נפה תל-אביב יפו
 מקום רמת אפעל
 גוש 6176 חלקה 729,145
 חוקן בשביל הבעלים
 השטח 0.651 ד.מ.

תרשים סביבה קני"מ 1:2500



מסלולת טופוגרפית

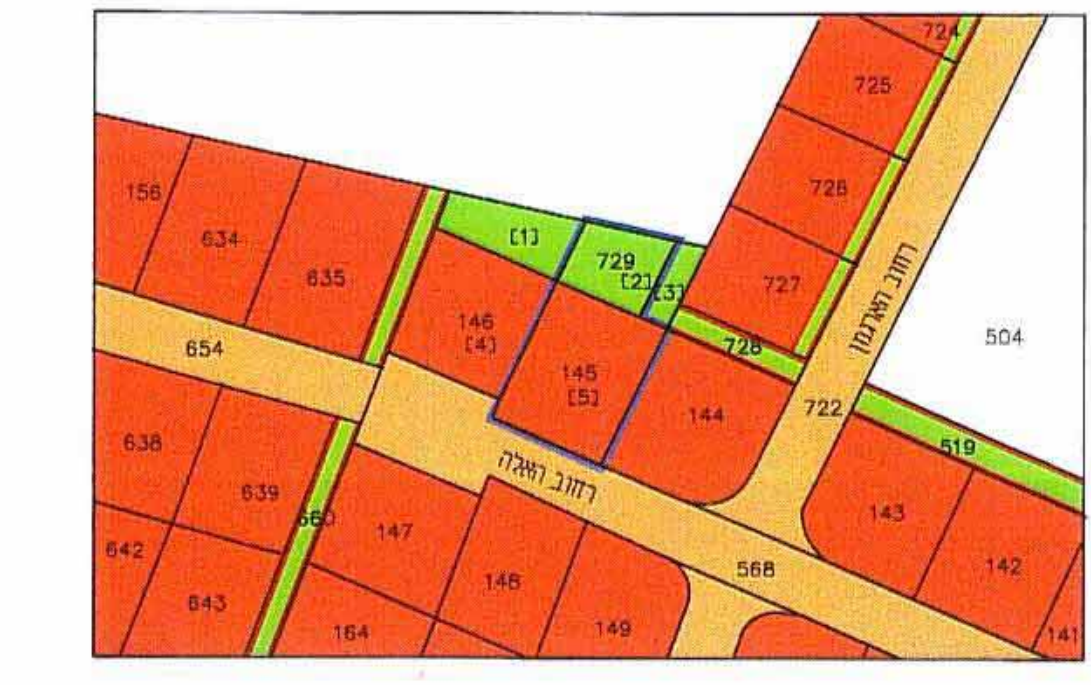
י'עוד	שטח במ"ר	שטח ב %	מצב קיים	שטח במ"ר	שטח ב %
מגורים א	478	73.43 %	מגורים א	478	73.43 %
שפ"פ	173	26.57 %	שפ"פ	173	26.57 %
סה"כ	651	100 %	סה"כ	651	100 %

הערות
 גבולות ושטח החלקה 145 עיפי מפת גוש רישום 6176
 הגרדים מבוססים על נקודה עירונית מס' ב/1001 שגובהה 48.929

מפה טופוגרפית
 מצב מוצע

מחוז תל-אביב
 נפה תל-אביב יפו
 מקום רמת אפעל
 גוש 6176 חלקה 729,145
 חוקן בשביל הבעלים
 השטח 0.651 ד.מ.

תרשים סביבה קני"מ 1:2500



מסלולת טופוגרפית

י'עוד	שטח במ"ר	שטח ב %	מצב מוצע	שטח במ"ר	שטח ב %
מגורים א	478	73.43 %	מגורים א	478	73.43 %
שפ"פ	173	26.57 %	שפ"פ	173	26.57 %
סה"כ	651	100 %	סה"כ	651	100 %

הערות
 גבולות ושטח החלקה 145 עיפי מפת גוש רישום 6176
 הגרדים מבוססים על נקודה עירונית מס' ב/1001 שגובהה 48.929

מפה טופוגרפית
 מצב מוצע

מחוז תל-אביב
 נפה תל-אביב יפו
 מקום רמת אפעל
 גוש 6176 חלקה 729,145
 חוקן בשביל הבעלים
 השטח 0.651 ד.מ.

תרשים סביבה קני"מ 1:2500

מסלולת טופוגרפית

י'עוד	שטח במ"ר	שטח ב %	מצב מוצע	שטח במ"ר	שטח ב %
מגורים א	478	73.43 %	מגורים א	478	73.43 %
שפ"פ	173	26.57 %	שפ"פ	173	26.57 %
סה"כ	651	100 %	סה"כ	651	100 %

הערות
 גבולות ושטח החלקה 145 עיפי מפת גוש רישום 6176
 הגרדים מבוססים על נקודה עירונית מס' ב/1001 שגובהה 48.929

מסארה חוסאם - מודד מוסמך
 ט"ב במשולש 40400, טלפ: 0522-650723/09-7990140
 EMAIL: MHMED@BEZEGINT.NET FAX: 097996748

הועדה המקומית לתכנון ובניה אונו
 תוכנית מס' 27/145/06
 נבדק ע"י 10/9/06
 אישור מהנדס תוכנית 10/9/06
 תאריך: 10/9/06