

מרחב תכנון מקומי רמת-גן
תכנית מתאר ומפורטת מס' ר"ג/מק/1373

שינוי לתכניות מס' ר"ג/340/ב/1
 ולתכנית ר"ג/340 על כל תיקוניה
 תכנית בסמכות ועדה מקומית לפי סעיף 62א (א) (4)

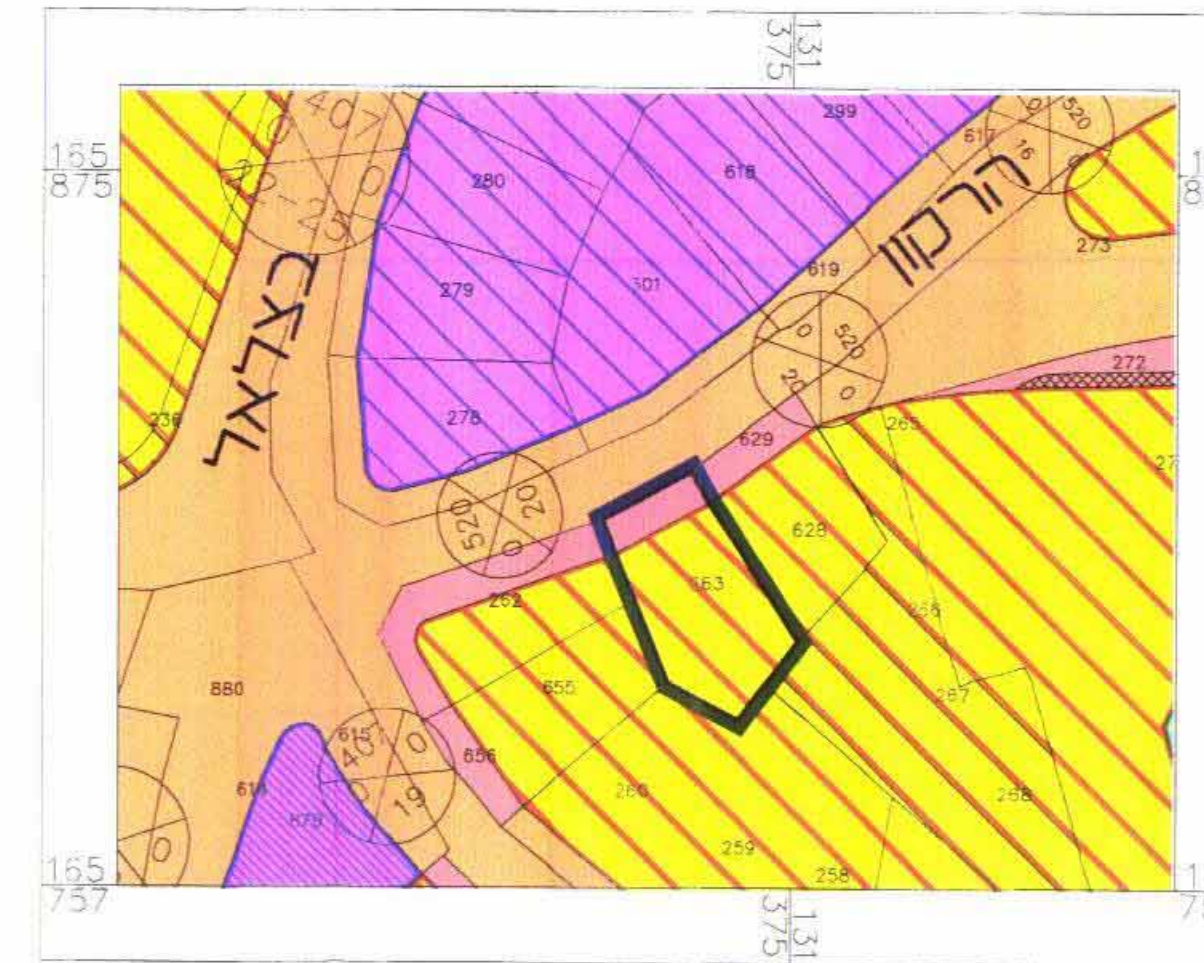
מחוז : תל-אביב
 נפה : תל אביב יפו
 עיר : רמת - גן
 גוש : 6207
 חלקה : 263
 שטח התכנית: 679.00 מ"ר

בעלי הקרקע: שערי טובה בע"מ
 חפ 511401994
 פזית נכסים והשקעות בע"מ חפ 511930678
 הרקון 6 רמת גן 52521
 טל : 03-7551500 פקס' 03-5759955

היוזם : בעלי הקרקע

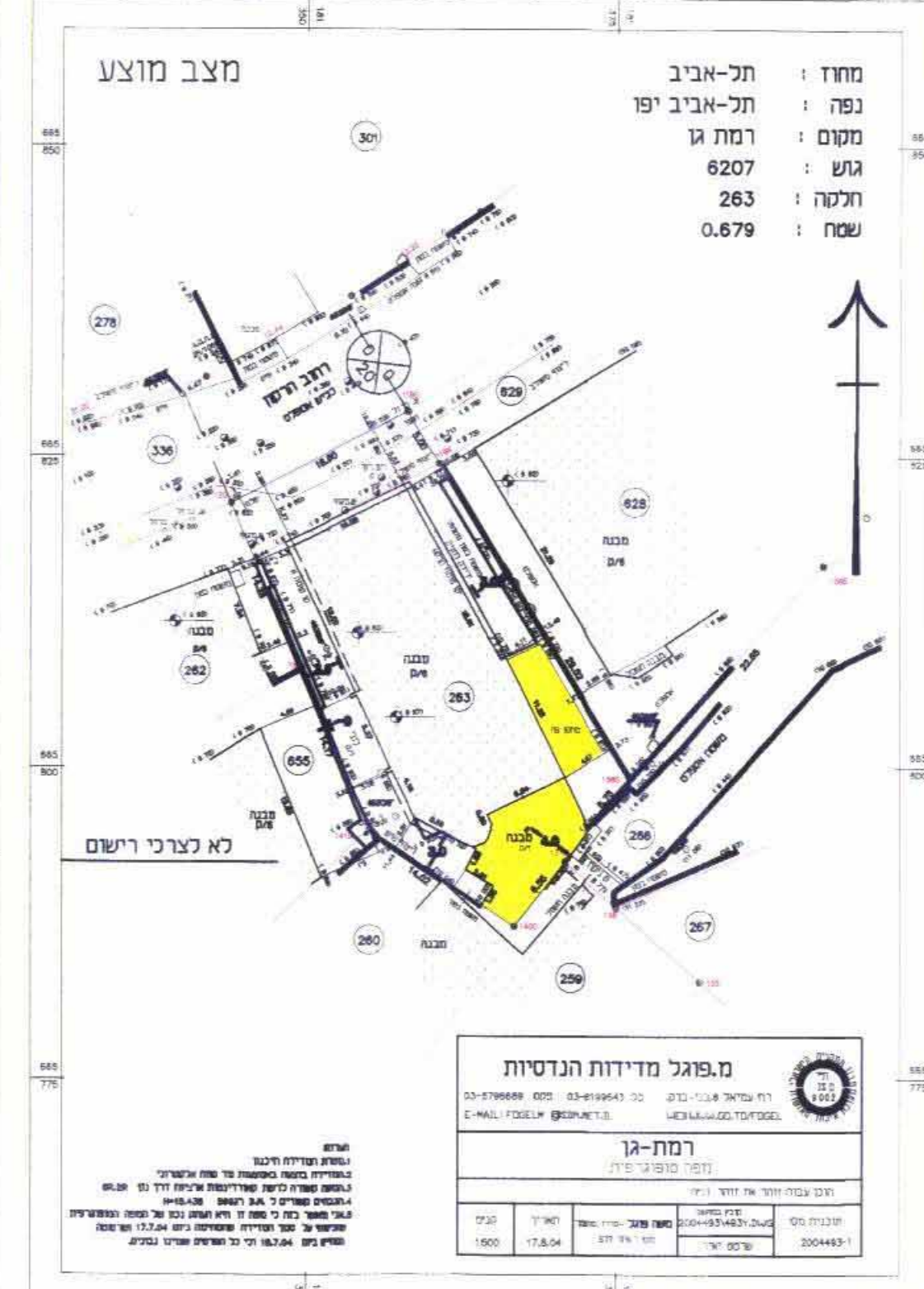
העורך : א. גבירצמן מתכננים בע"מ -

ביאליק 164 רמת גן
 טל : 03-7526866 פקס' 03-7521264



תרשים סביבה

מבנים להריסה



שטח	מבנים להריסה	שטח	מבנים להריסה
12%	80.00	12%	80.00
100%	679.00	100%	679.00

גבול התכנית

מס. הדרך

קו בנין

רוחב הדרך

קו בנין

דרך קיימת או מאושרת

דרך מוצעת

אזור תעשייה

שטח כמגרש מיוחד

תעשייה מיוחדת

ישיבה מס' _____ נדונה ביום _____

תכנית מס' _____

נדחתה

תנאי רישון

תאריך רישון

200607

ועדת משנה לתכנון ובניה

ישיבה מס' 200607 נדונה ביום 22.10.06

תכנית מס' 1373

נדחתה

תאריך רישון

200607

העדה המקומית לתכנון ולבניה-רמת-גן
 אישור תכנית מס' ר"ג/מק/1373
 מכת סיכום לועדה המקומית לתכנון ולבניה-רמת-גן
 הועדה המקומית לתכנון ולבניה-רמת-גן
 תאריך: 22.10.06

בעל הקרקע: **שערי טובה בע"מ**
 51-1401994

היוזם: **שערי טובה בע"מ**
 51-1401994

העורך: **א. גבירצמן מתכננים בע"מ**

תאריך: 25/09/06

מצב קיים

מחוז : תל-אביב
 נפה : תל-אביב יפו
 מקום : רמת גן
 גוש : 6207
 חלקה : 263
 שטח : 0.679



מ.פוגל מדידות הנדסיות

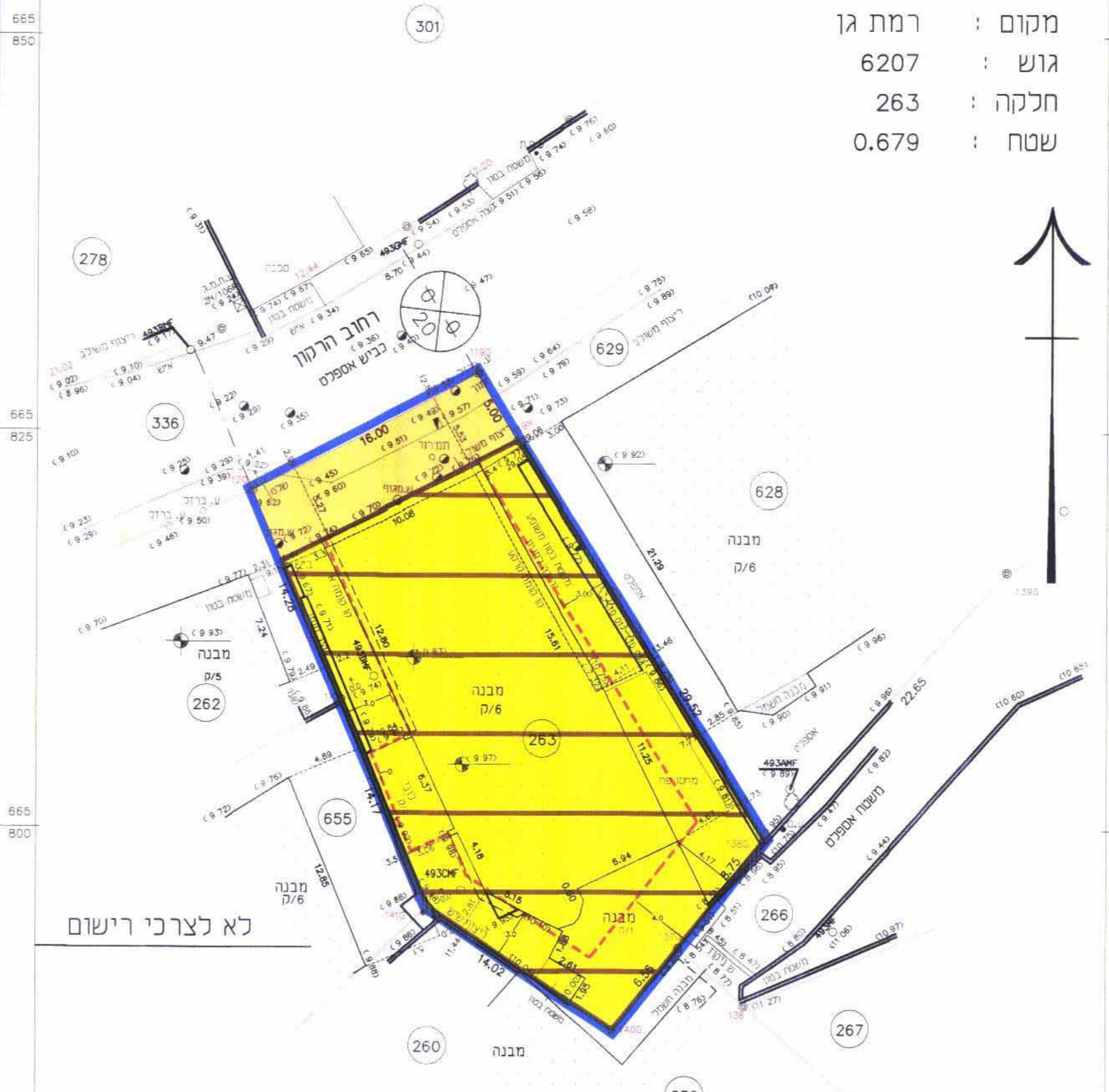
רח עמיתאק 6-בני-ברג, מס' 03-6199543 פקס' 03-5796689

תאריך	משה פוגל	מס רישון	מס רישון
17.8.04	877	17,8.04	1250

הערות
 1.מסרת המדידה תיכנון
 2.מסרת המדידה בוצעה באמצעות מד סווח אלטרנוני
 3.המפה משרה לרשת סטרידנטות ארציות דרך נק' 68.2R
 4.הגבולות משרים ל B.M. 56921 H=15.438
 5.אני מאשר בזה כי מפה זו היא העתק נכון של המפה הטופוגרפית
 שביצתי על סדר המדידה שהתייחסת ביום 17.7.04 ושגובה
 המים ביום 18.7.04 וכי כל הפרטים שציינו נכונים.

מצב מוצע

מחוז : תל-אביב
 נפה : תל-אביב יפו
 מקום : רמת גן
 גוש : 6207
 חלקה : 263
 שטח : 0.679



מ.פוגל מדידות הנדסיות

רח עמיתאק 6-בני-ברג, מס' 03-6199543 פקס' 03-5796689

תאריך	משה פוגל	מס רישון	מס רישון
17.8.04	877	17,8.04	1250

הערות
 1.מסרת המדידה תיכנון
 2.מסרת המדידה בוצעה באמצעות מד סווח אלטרנוני
 3.המפה משרה לרשת סטרידנטות ארציות דרך נק' 68.2R
 4.הגבולות משרים ל B.M. 56921 H=15.438
 5.אני מאשר בזה כי מפה זו היא העתק נכון של המפה הטופוגרפית
 שביצתי על סדר המדידה שהתייחסת ביום 17.7.04 ושגובה
 המים ביום 18.7.04 וכי כל הפרטים שציינו נכונים.