

מחוז תל - אביב
מרחב תכנון מקומי אונו
קרית אונו
תכנית מתאר מס' קא24
שינוי לתכנית מתאר מס' תמ"מ 190 ו-תמ"מ 14

- מקום מחוז - תל אביב
- נפה - תל אביב-יפו
- עיר - קרית אונו
- גוש - 6492
- חלקה - 108
- מגרש - 4
- שטח התכנית - 0.503 ד.מ.
- יזום התכנית - לינדה עמר
- עורך התכנית - אדריכל קוטי חליבוב
- בעל הקרקע - רח' ההסתדרות 22 אור יהודה
- קנה המידה - 1 : 250

מקרא:

- גבול התכנית:
- אזור מגורים א:
- דרך קיימת:
- שטח ציבורי פתוח:
- שטח ציבורי:

חתימות:

עורך הבקשה:

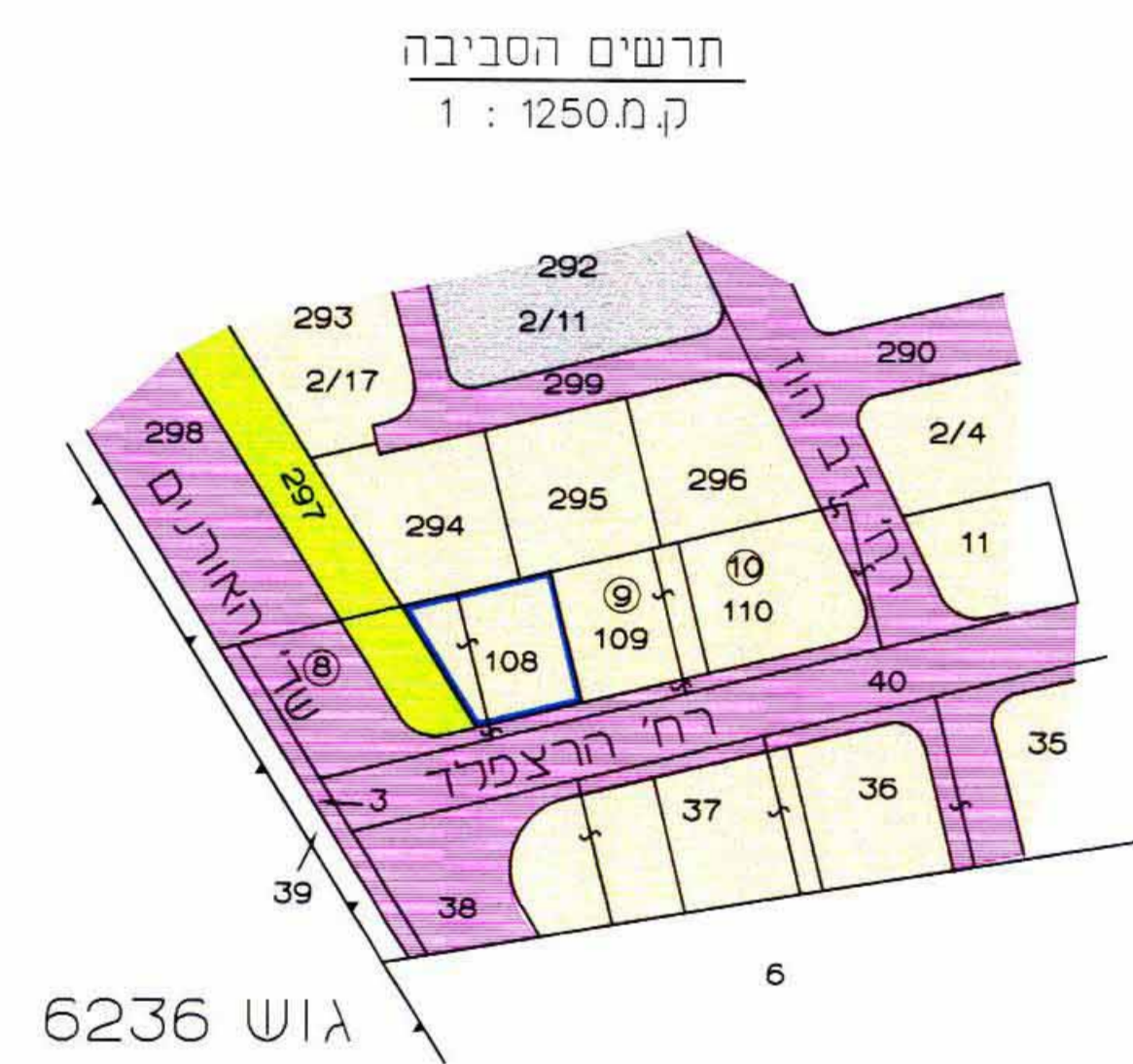
יזום התכנית:

הועדה המקומית:

מקרא: 711 מס' חלקה מקורית

הערות:

1. תוכנית האתחול מבוססת על מפת גוש רשום מס' 6492
2. גבולות חס' יחסיים
3. מספרים בסוגריים מציינים גבולות קיימים
4. שיטת ביצוע העבודה - פלורית ע"י מד מרחק אלקטרוני
5. החולקה הועלתה ע"י תכנית לצרכי רישום של מס' 2921/93
6. מידות ושטח החולקה עשויים להשתנות לאחר אישור המפה לצורכי רישום

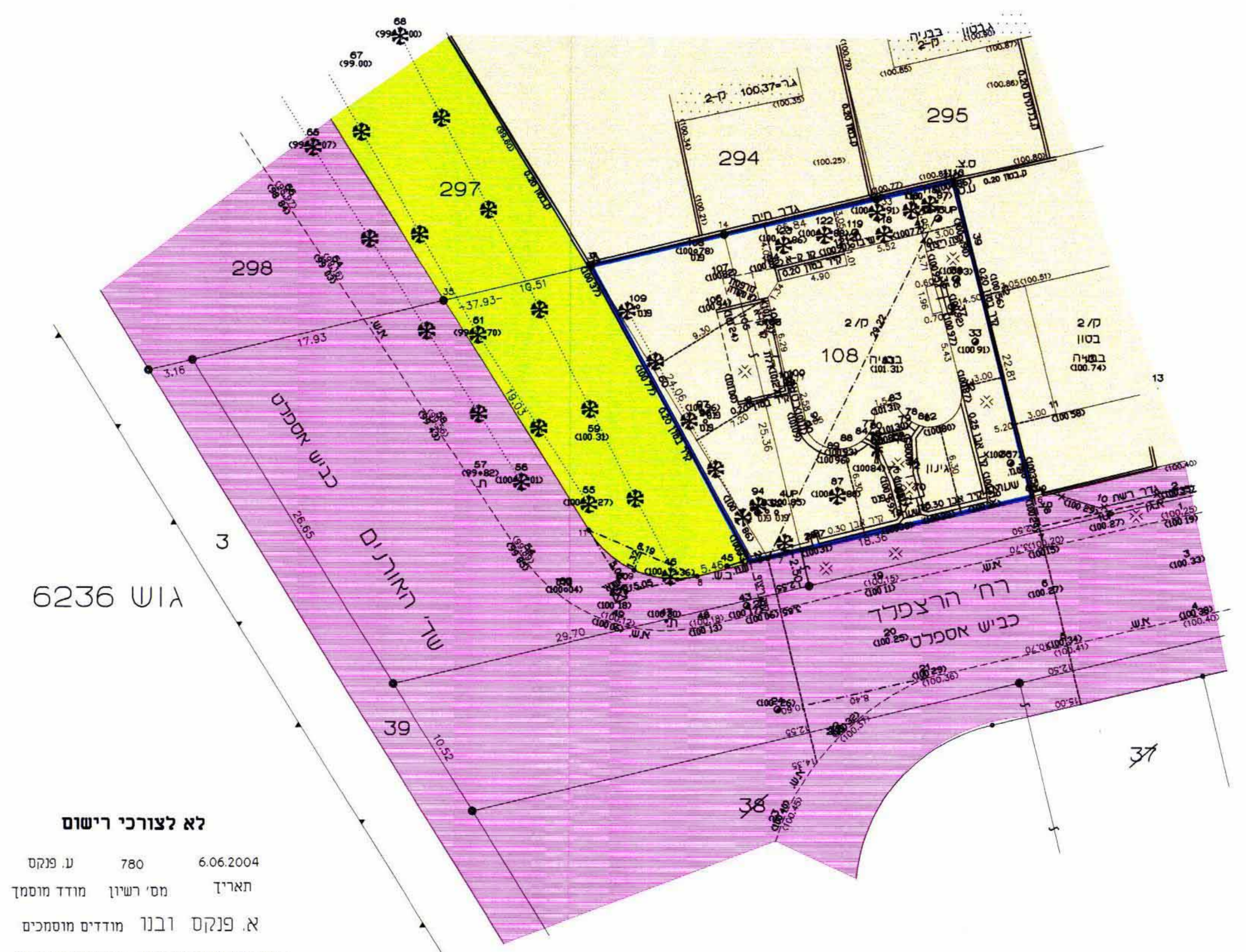


חרשים הסביבה
 ק.מ. 1 : 1250

מפה טופוגרפית

מצב קיים
 ק.מ. 1 : 250

מס' סידורי : א.9-04-6516



לא לצורכי רישום

6.06.2004 780 ע. פנקס
 תאריך מס' רשיון מודד מוסמך

א. פנקס ובנו מודדים מוסמכים

קרית אונו רח' גולומב 17 טל': 03-6355773

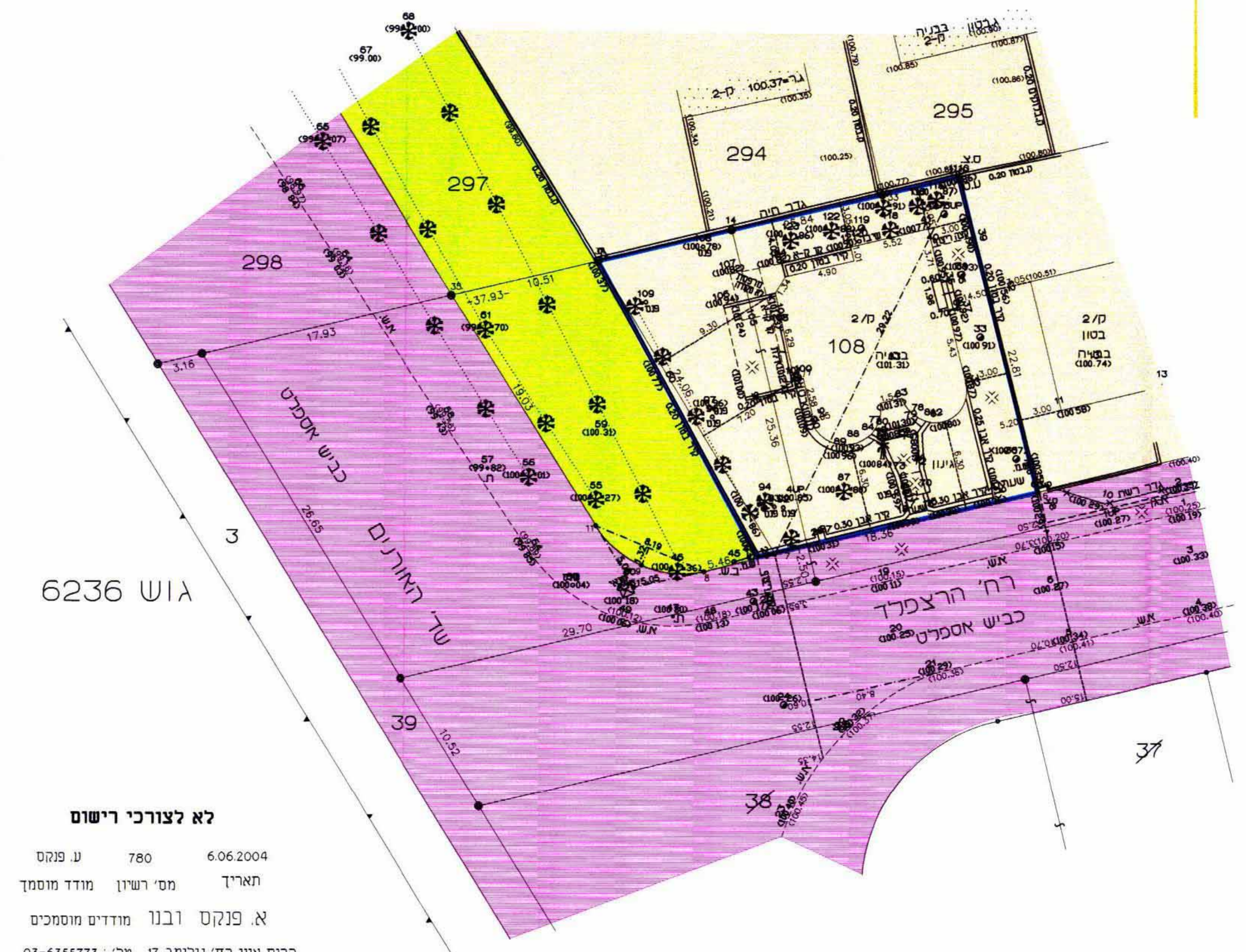
חדרה רח' הלל יפה 17 טל': 06-6331912

טל' פקס: 03-5345938

מפה טופוגרפית

מצב מוצע
 ק.מ. 1 : 250

מס' סידורי : א.9-04-6516



לא לצורכי רישום

6.06.2004 780 ע. פנקס
 תאריך מס' רשיון מודד מוסמך

א. פנקס ובנו מודדים מוסמכים

קרית אונו רח' גולומב 17 טל': 03-6355773

חדרה רח' הלל יפה 17 טל': 06-6331912

טל' פקס: 03-5345938

אדריכל עורך גבולות
 מרתם הועדה
 מרחם אוני