

מרחב תכנון מקומי תל אביב - יפו תוכנית מס' תא/מק/3692 - "הצפירה 19א" תכנית מתאר מקומית ברמה מפורטת תכנית בסמכות מקומית

התכנית מוקדמת מס' 34407

מחוז: תל אביב
נפה: תל אביב - יפו
עיר: תל אביב - יפו
תחולת התוכנית:
גוש 6976 מסודר חלקה 193

שטח התוכנית: 1.035 ד'
היום: חיים פנחס

הועדה המקומית לתכנון ולבניה תל-אביב - יפו	
שם התוכנית:	תכנית מס' 3692-תא/מק/19א
תאריך: 22.11.2006	פרוטוקול מס' 25/2006-25
תאריך: 4	החלטה מס' 4
מנהל האגף:	מנהל האגף
מנהל היחיד:	מנהל היחיד
מנהל המחלקה:	מנהל המחלקה
מנהל המועצה:	מנהל המועצה

בעל הקרקע: פרטיים

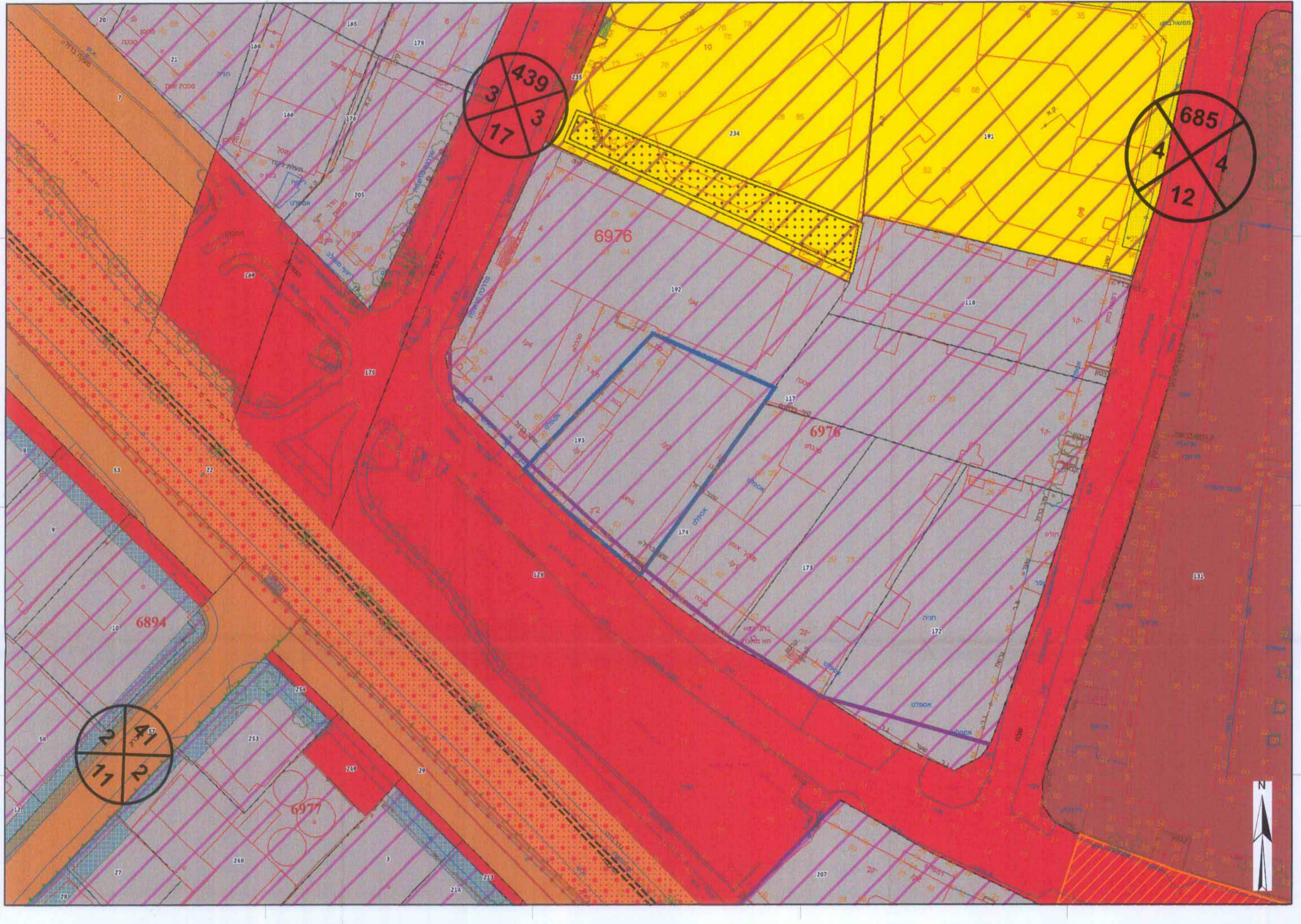
המתכנן: אדרי' אינגבר אייל

התשרים הוכן על בסיס מפת מדידה עדכנית לתאריך _____ שם _____ חתימה _____

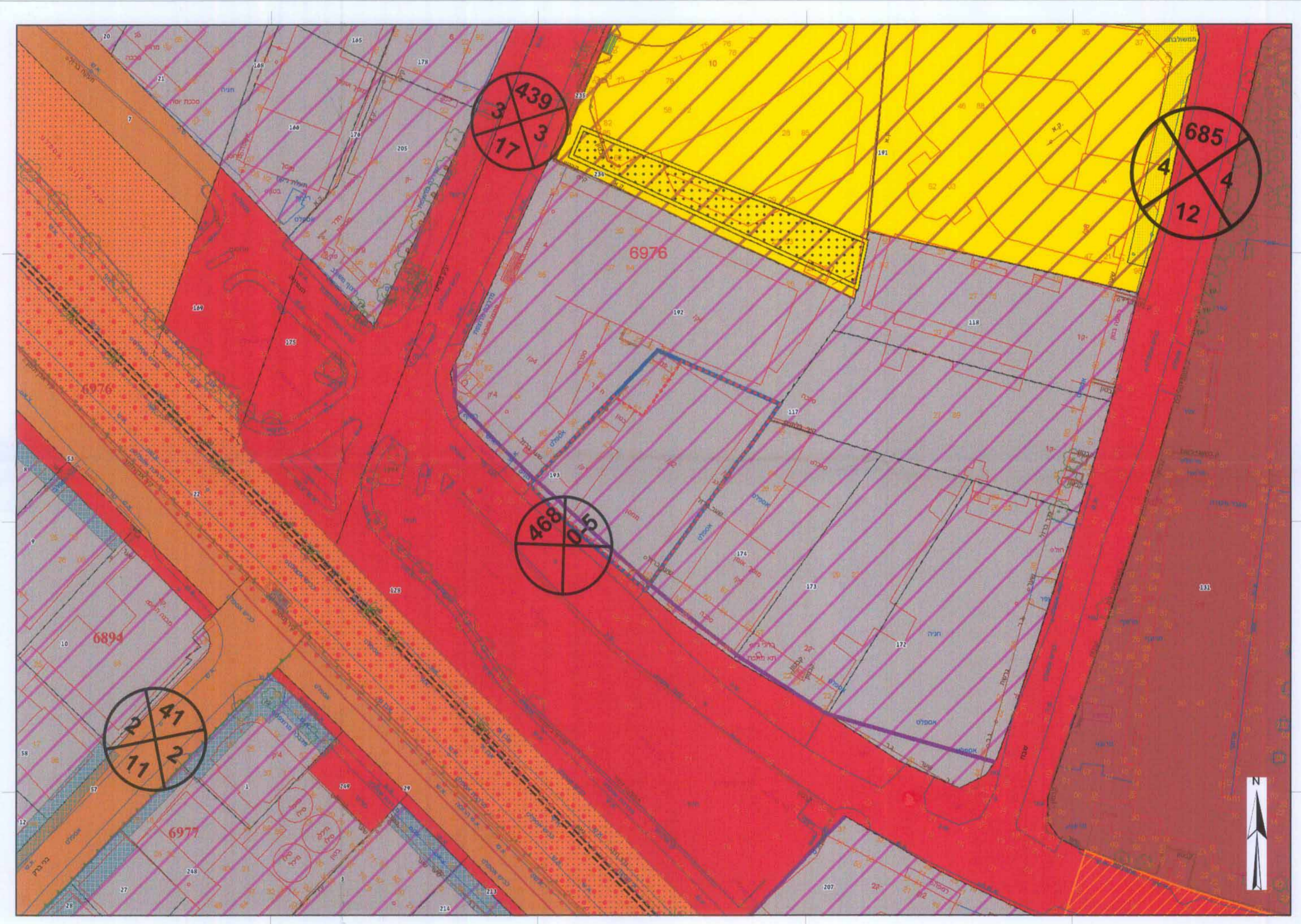
חתימת המתכנן _____ חתימת היום (שאינו חתום) _____ חתימת המועצה _____

קודנו שפיל סוכנות מעילוויקוק

מפעל בתים משותפים בגוש 6133



תוכנית מצב קיים קנה מידה 1:500



תוכנית מצב מוצע קנה מידה 1:500

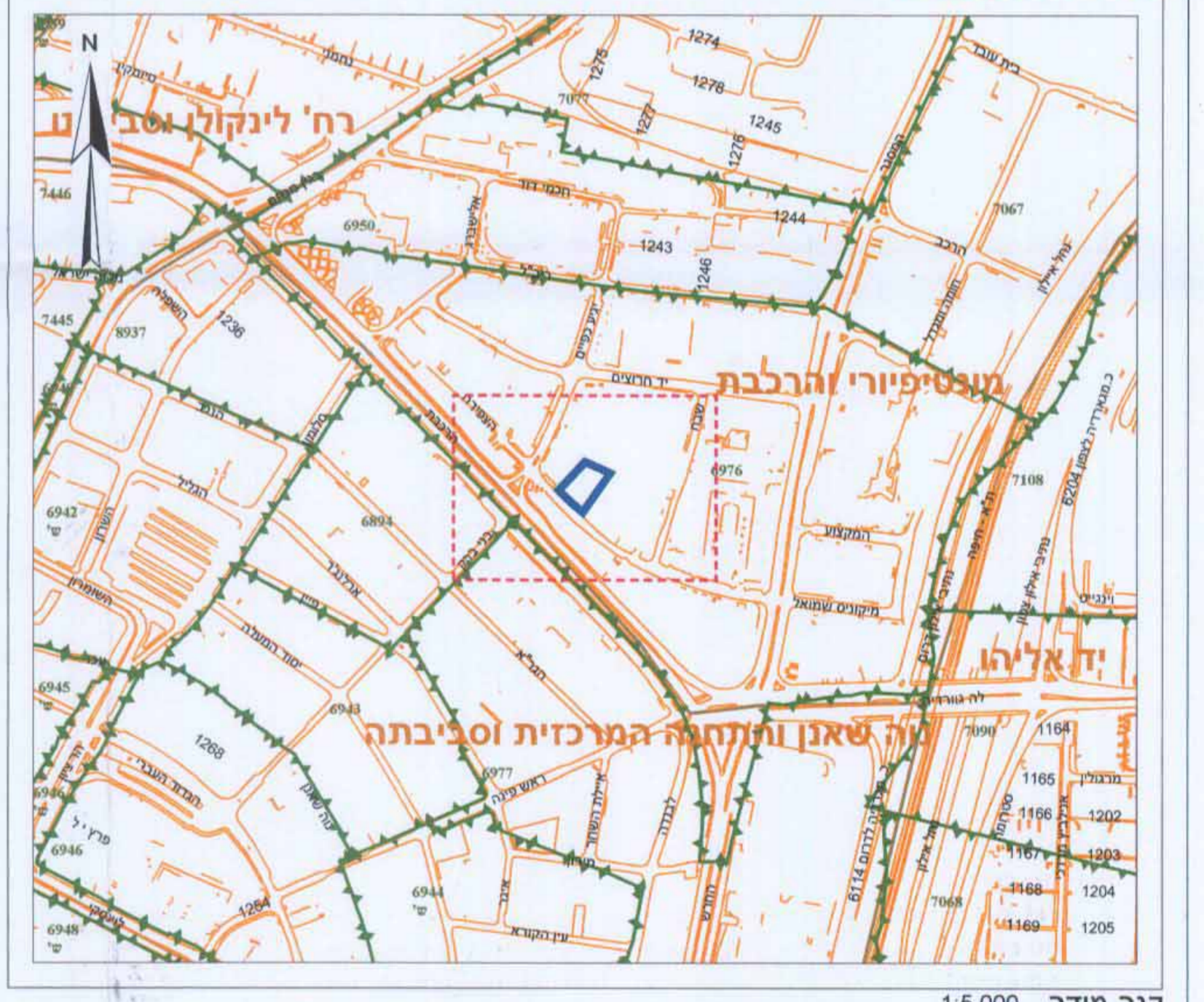
מקרא מצב קיים

- אזור תעסוקה
- חזית מסחרית
- רוחטות דרך
- גבול תכנית
- גושים
- חלקות
- ייעודים שאינם כלולים בשטח התוכנית
- דרך מוצעת
- דרך קיימת
- מגרש מיוחד
- בניין ציבור
- שטח רכבת
- מגורים+מלאכה+אומנות
- בנין להריסה
- זיקת הנאה לכלי רכב
- תכנון בעתיד
- זיקת הנאה להולכי רגל
- מסילת ברזל
- דרך תת קרקעית
- מדרכה

מקרא מצב מוצע

- אזור תעסוקה
- חזית מסחרית
- קווי בניין
- רוחטות דרך
- גבול תכנית
- גושים
- חלקות
- ייעודים שאינם כלולים בשטח התוכנית
- דרך מוצעת
- דרך קיימת
- מגרש מיוחד
- בניין ציבור
- שטח רכבת
- מגורים+מלאכה+אומנות
- בנין להריסה
- זיקת הנאה לכלי רכב
- תכנון בעתיד
- זיקת הנאה להולכי רגל
- מסילת ברזל
- דרך תת קרקעית
- מדרכה

תשריט - מפת סביבה



קנה מידה 1:5,000

סבלת שטחים מצב קיים		סבלת שטחים מצב מוצע	
שם ייעוד	שטח ייעוד	שם ייעוד	שטח ייעוד
אזור תעסוקה	1035	אזור תעסוקה	1035
אחוז מהשטח	100.0	אחוז מהשטח	100.0
סך הכל שטח	1035	סך הכל שטח	1035