

מרחב תכנון מקומי - תל אביב + יפו









תכנית מתאר מקומית מספר תא/מק/3663-26 "העבודה 26"

שיעור מספר 1 לשנת 2005 שטח תכנית מפורטת 2331 על שטחייה  
 שיעור מספר 1 לשנת 2005 שטח תכנית מפורטת 2720 על שטחייה  
 שיעור מספר 7 לשנת 2005 שטח תכנית ג' על שטחייה  
 תכנית בסמכות העדה המקומית

תעריף

- גומט : 7429 חלקות : 4
- שטח התכנית : 594 מ"ר
- קנה מידה : 1:1000, 1:250
- יזום התכנית : מבכי אליהו קרטו
- בגנלי התקנע : פרמייס
- עורך התכנית : אורן אבנר שחין - אשחין אדריכלות ותכנון בע"מ

מקרא

-  מגורים מיוחד
-  שטח ציבורי פתוח
-  דרך קיימת
-  איחור בנין לשימור
-  איחור בנין קיים
-  קו בנין-מצב קיים
-  קו בנין-מצב מוצע
-  מתווה מבנה קיים

-  גבול תכנית
-  גבול גוש ומספרו 3676
-  גבול חלקה השומה ומספרה 4
-  מספר הדרך
-  קו בנין
-  קו בנין
-  רוחב הדרך



התיאור

התיאור יזום התכנית

התיאור בענלי התקנע



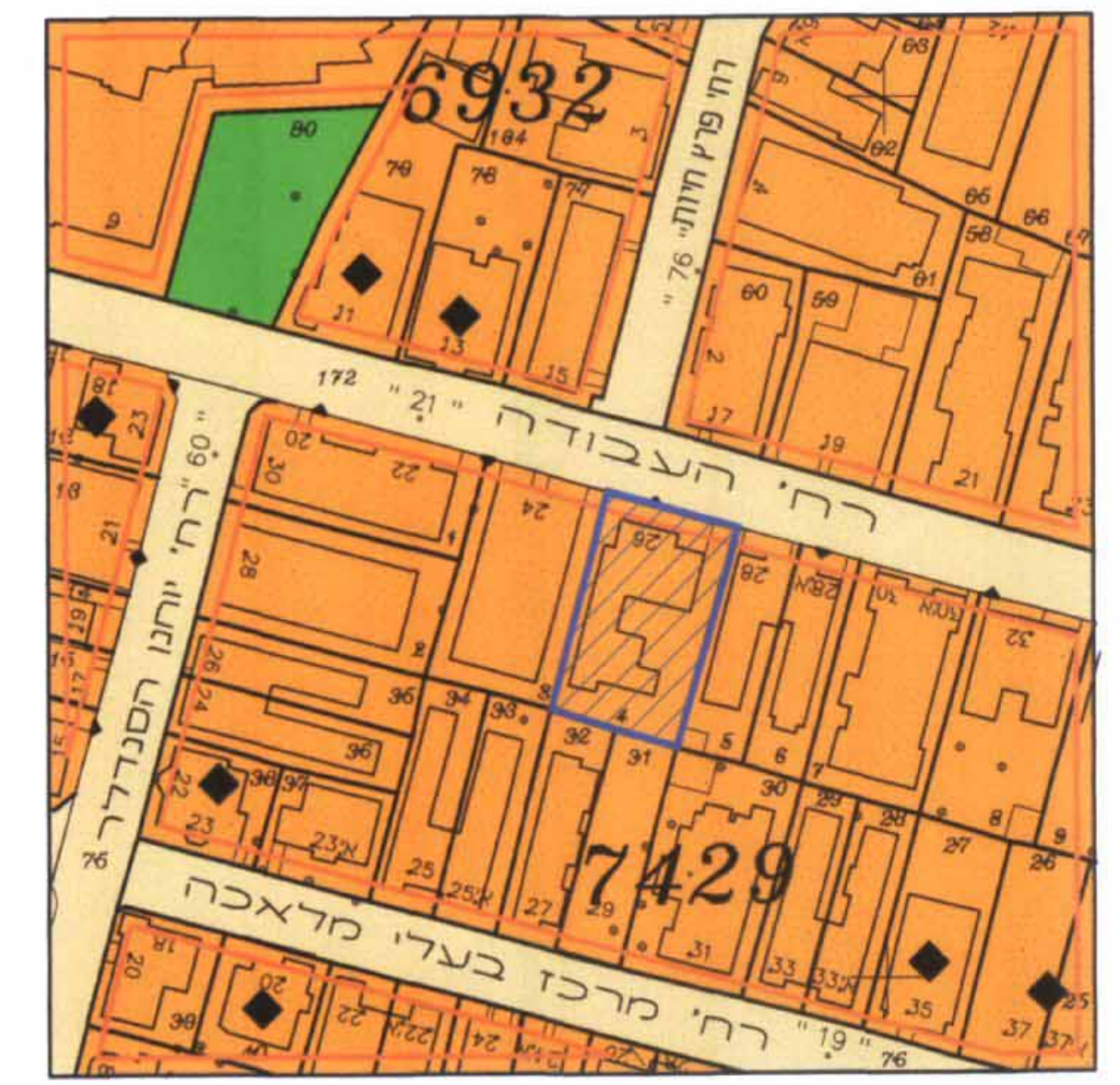
התיאור עורך התכנית

התיאור

שם התכנית:	
תכנית מס' 3663	תכנית מתאר מקומית לתכנון ולבניה תל-אביב - יפו
אשרה לתקניה בישבות:	
תאריך:	21.09.2005
החלטה:	4
מנהל האגף:	מחצית האגף
המשנה:	המשנה
תאריך:	



מפת סביבה ושימושית קרקע 1:1000



טבלת שטחים

המחלקה	יעוד	שטח נמיר	מ"ר	מ"ר	מ"ר
העבודה 26	מגורים מיוחד	100.00	594	100.00	594
	סך הכל	100.00	594	100.00	594



העבודה 26 - חלופה ב'

הדמיה - בינוי מנחה

**תל-אביב** גוש 7429  
 מפה טופוגרפית קנה מידה 1:250  
 חלקה 4 (מקודם גוש 6934 חלקה 3)  
 מרות הבקשה: תוספת בנייה  
 רוכן עבור דיור בע"מ  
 השטח: 594 מ"ר

מס' סדור: 59/2000  
 מס' סדור: 161/2002  
 מס' סדור: 46/2004  
 מס' סדור: 33/2006

עבודה 33/2006  
 עידכון מפה טופוגרפית  
 ליום 19/5/2006

תאריך: 19.03.2006  
 מודד: מוסמן

עבודה 46/2004  
 עידכון מפה טופוגרפית  
 ליום 1/4/2004

תאריך: 14.04.2004  
 מודד: מוסמן

עבודה 161/2002  
 עידכון מפה טופוגרפית  
 ליום 1/10/2002

תאריך: 15.10.2002  
 מודד: מוסמן

הני מצורף בזה שומה ושטחה לפי חוק התכנון והבניה ותוספת ההגנות של עיריית תל-אביב - יפו

לא לצרכי רישום

רעיון: 7.05.2000  
 תאריך: 7.05.2000  
 מודד: מוסמן

**משרד טכני למדידות**  
 ז. מנחיים יזום א. תמורה ש. זונדר  
 תל-אביב רחוב רש"י 43  
 פל 5286580 • פקס 5286230

מצב מוצע קנ"מ 1:250

**תל-אביב** גוש 7429  
 מפה טופוגרפית קנה מידה 1:250  
 חלקה 4 (מקודם גוש 6934 חלקה 3)  
 מרות הבקשה: תוספת בנייה  
 רוכן עבור דיור בע"מ  
 השטח: 594 מ"ר

מס' סדור: 59/2000  
 מס' סדור: 161/2002  
 מס' סדור: 46/2004  
 מס' סדור: 33/2006

עבודה 33/2006  
 עידכון מפה טופוגרפית  
 ליום 19/5/2006

תאריך: 19.03.2006  
 מודד: מוסמן

עבודה 46/2004  
 עידכון מפה טופוגרפית  
 ליום 1/4/2004

תאריך: 14.04.2004  
 מודד: מוסמן

עבודה 161/2002  
 עידכון מפה טופוגרפית  
 ליום 1/10/2002

תאריך: 15.10.2002  
 מודד: מוסמן

הני מצורף בזה שומה ושטחה לפי חוק התכנון והבניה ותוספת ההגנות של עיריית תל-אביב - יפו

לא לצרכי רישום

רעיון: 7.05.2000  
 תאריך: 7.05.2000  
 מודד: מוסמן

**משרד טכני למדידות**  
 ז. מנחיים יזום א. תמורה ש. זונדר  
 תל-אביב רחוב רש"י 43  
 פל 5286580 • פקס 5286230

מצב קיים קנ"מ 1:250