

30.1.07
תכנית פרקטית מס' 27

תוכנית מס' גב/מק/493 בית ספר "ברנר" - רח' התע"ש תכנית מפורטת תשריט

איחוד וחלוקה	סמכות ראשית	אופי התכנית
איחוד וחלוקה	ועדה מקומית	תכנית שניתן מכוונה להוציא והתרים

מחזור: תל אביב
מרחב תכנון מקומי: גבעתיים
רשות מקומית: גבעתיים
שטח התכנית: 5889 מ"ר
קנה מידה: 1 : 500

גושים וחלקות בתכנית:

גוש	סוג הגוש	חלקות בשלמותן	חלקי חלקות
6155	מוסדר	127,128,130,296,297	

חוזמות מוסד התכנון
התוכנית נכנסה לתוקף בתאריך 12.12.06
אשרור תכנית מס' 493/גב/מק/07
הועדה המקומית לתכנון ולבניה (מפעלה)
החליטה בישיבת מס' 13.12.06
מיום 13.12.06

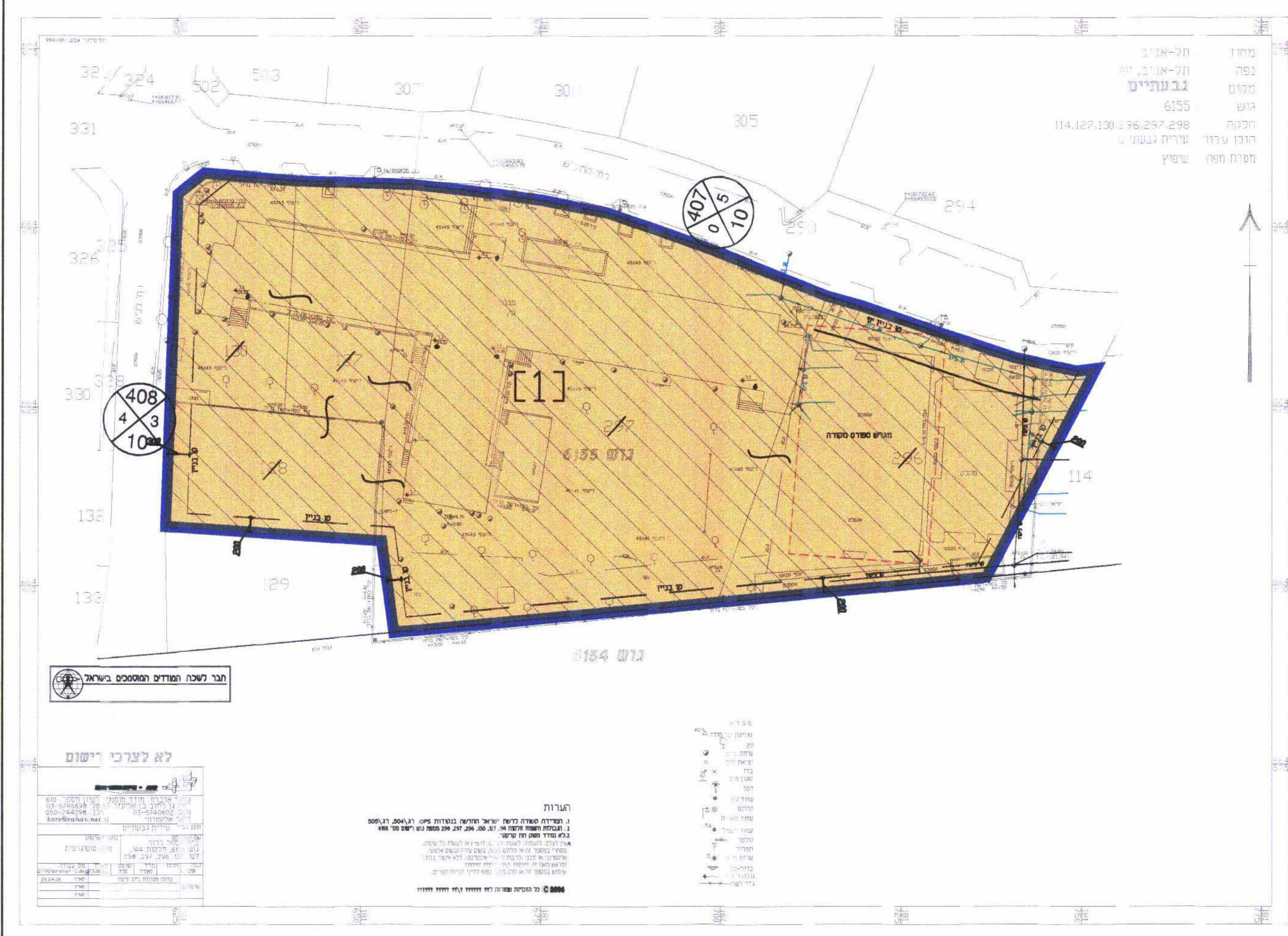
שלב: הגשה להפקדה מחזור: 1
שלב: מתן תוקף מחזור: 1
תאריך: 30.5.06
תאריך: 4.11.07

שמות וחתימות:

יוזם התכנית	שם: עיריית גבעתיים סוג: סוכנות רח' שנקלן 2, גבעתיים חש"פ: 5001
מניח התכנית	שם: עיריית גבעתיים סוג: סוכנות רח' שנקלן 2, גבעתיים חש"פ: 5001
בעל חזקיות בפרט	שם: עיריית גבעתיים סוג: סוכנות רח' שנקלן 2, גבעתיים חש"פ: 5001
בעל חזקיות בפרט	שם: מ.מ. סוג: סוכנות
עורך התכנית	שם: שושני זיהושע אדריכלות תכנון ופרויקטים בניין 4-1, גבעתיים 5236 רח' ויצמן 6, תל אביב 6-701122 חש"פ: 03-6701262 shoshany@shoshany.com
מודד	שם: אלברט שמש סוג: סוכנות אריה בן אליעזר 74, ר"ג חש"פ: 03-6767091

טבלת שטחים:

סוג	שטח	במ"ר	%
שטח למבני ציבור	5,889	100.00	100.00
שטח למבני ציבור	10,433	100.00	100.00



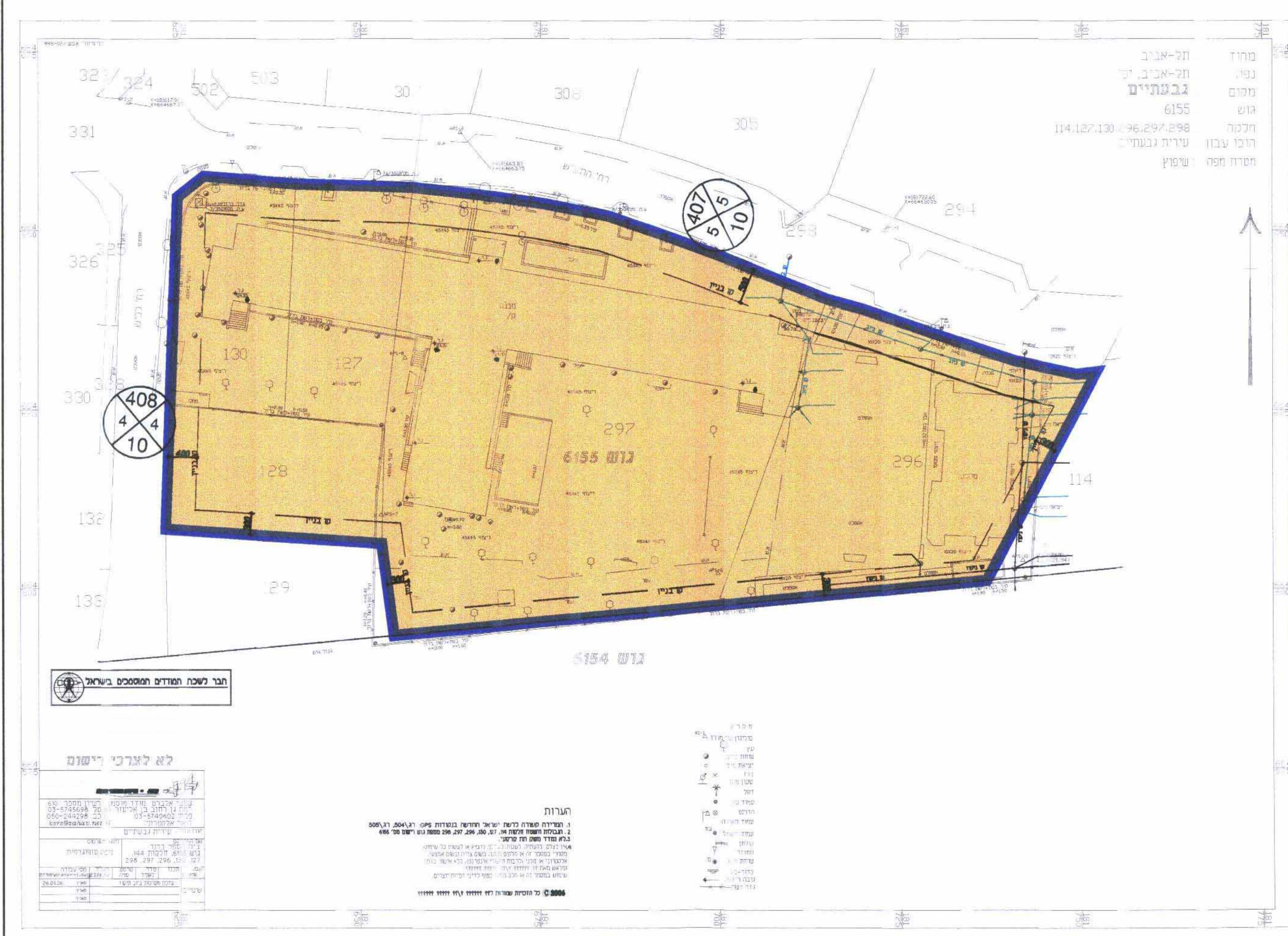
מקרא מצב מוצע

- גבול התכנית
- מבני ציבור
- איחוד וחלוקה
- קרוי מוצע
- מספר הדרך
- קו בניין
- רחוב הדרך

איחוד

חשבים	מספרי החלוקה	סוגי	אופי
0.516	127		
0.206	128		
0.469	130		
1.399	296		
2.999	297		
5.889	גב		

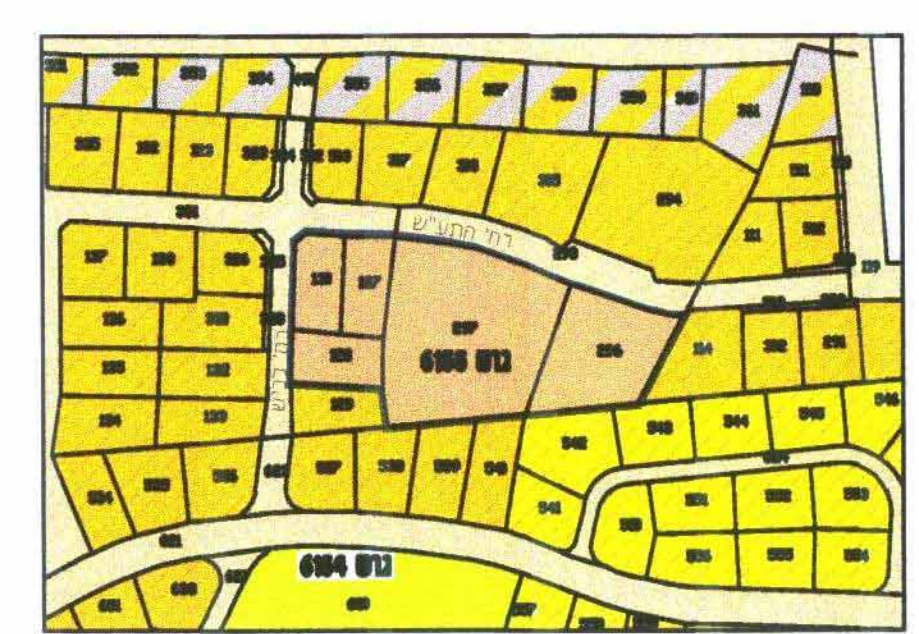
מצב מוצע קנה"מ 1:500



מקרא מצב מאושר

- גבול התכנית
- מבני ציבור
- מספר הדרך
- קו בניין
- רחוב הדרך

מקרא תרשים סביבה



- גבול התכנית
- מבני ציבור
- ש.צ.פ.
- דרך מאושרת
- מגורים א' 2
- מגורים ב' 2
- מגורים ב' ומסוחר

תרשים סביבה קנה"מ 1:1250

מצב מאושר קנה"מ 1:500