


תכנית מצב קיים קנ"מ 1:250

מרחב תכנון מקומי תל אביב-יפו
 תשריט לתכנית מפורטת מס' מק/3565
 "רח' ה' קו"ב 6"
 בסמכות הועדה המקומית

שינוי מס' 8 לתכנית 44 לשנת 2004
 שינוי מס' 10 לתכנית מ' לשנת 2004

מחוז: תל אביב
 נפה: תל אביב-יפו
 עיר: תל אביב-יפו

תחילת התכנית:
 נוס 7229 חלקות 67



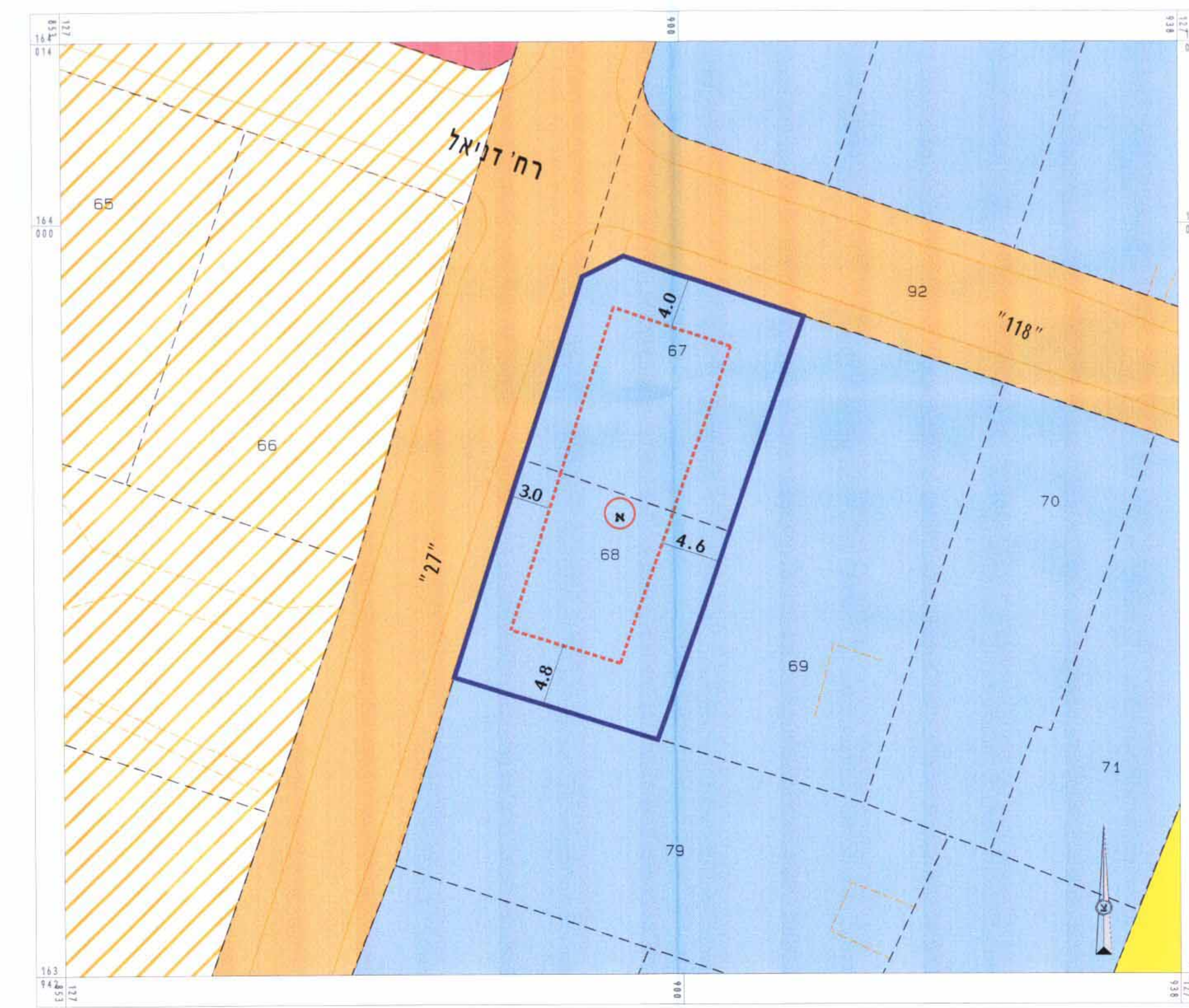
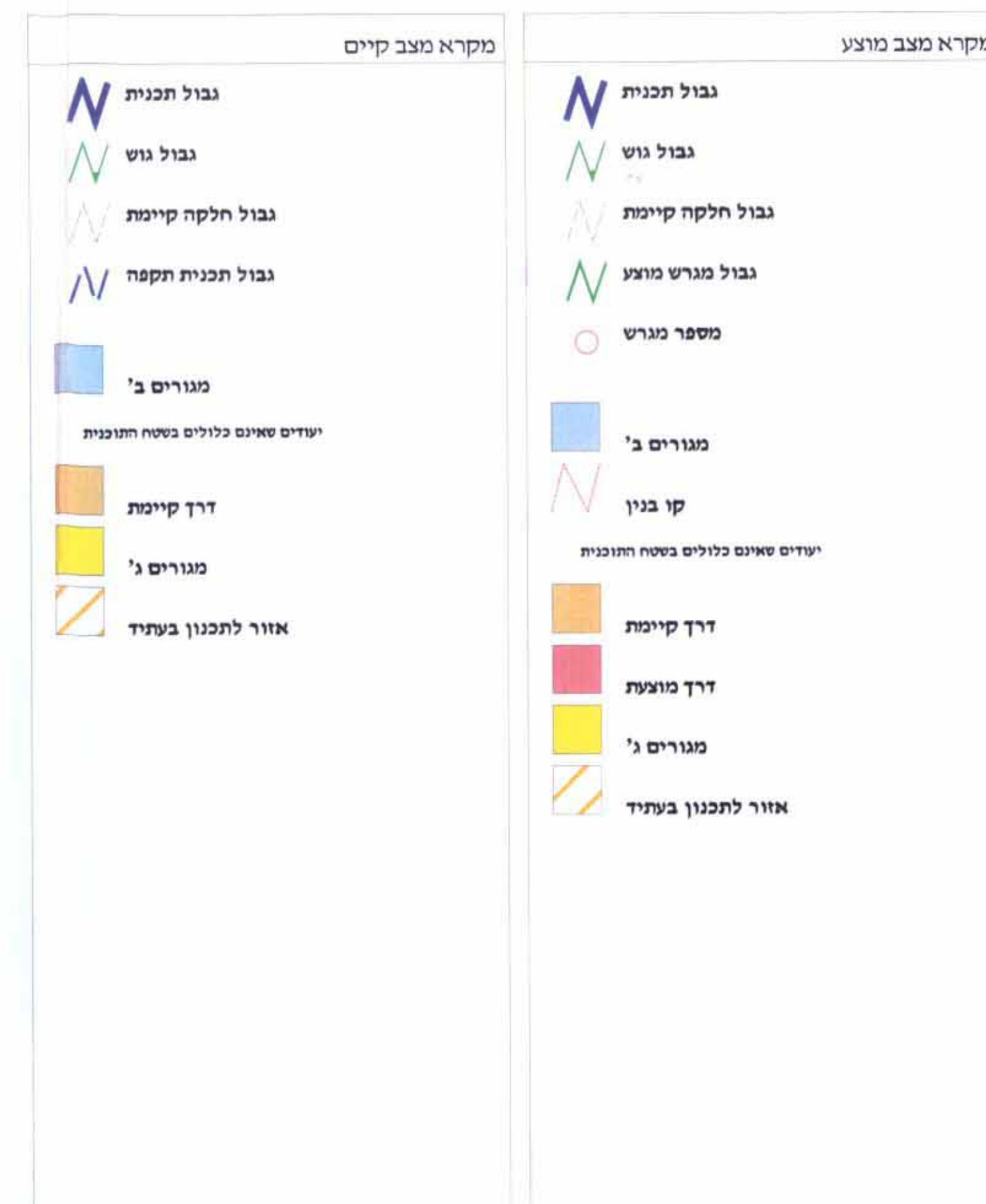
הועדה המקומית לתכנון ולבניה
 תכנית אשריט לפתח תפק (ספור 101) בתחומים:
 ת"מ 20.09.2006
 ת"מ 20.09.2006
 חתימת בעל הקרקע

חתימת בעל הקרקע
 חתימת בעל הקרקע

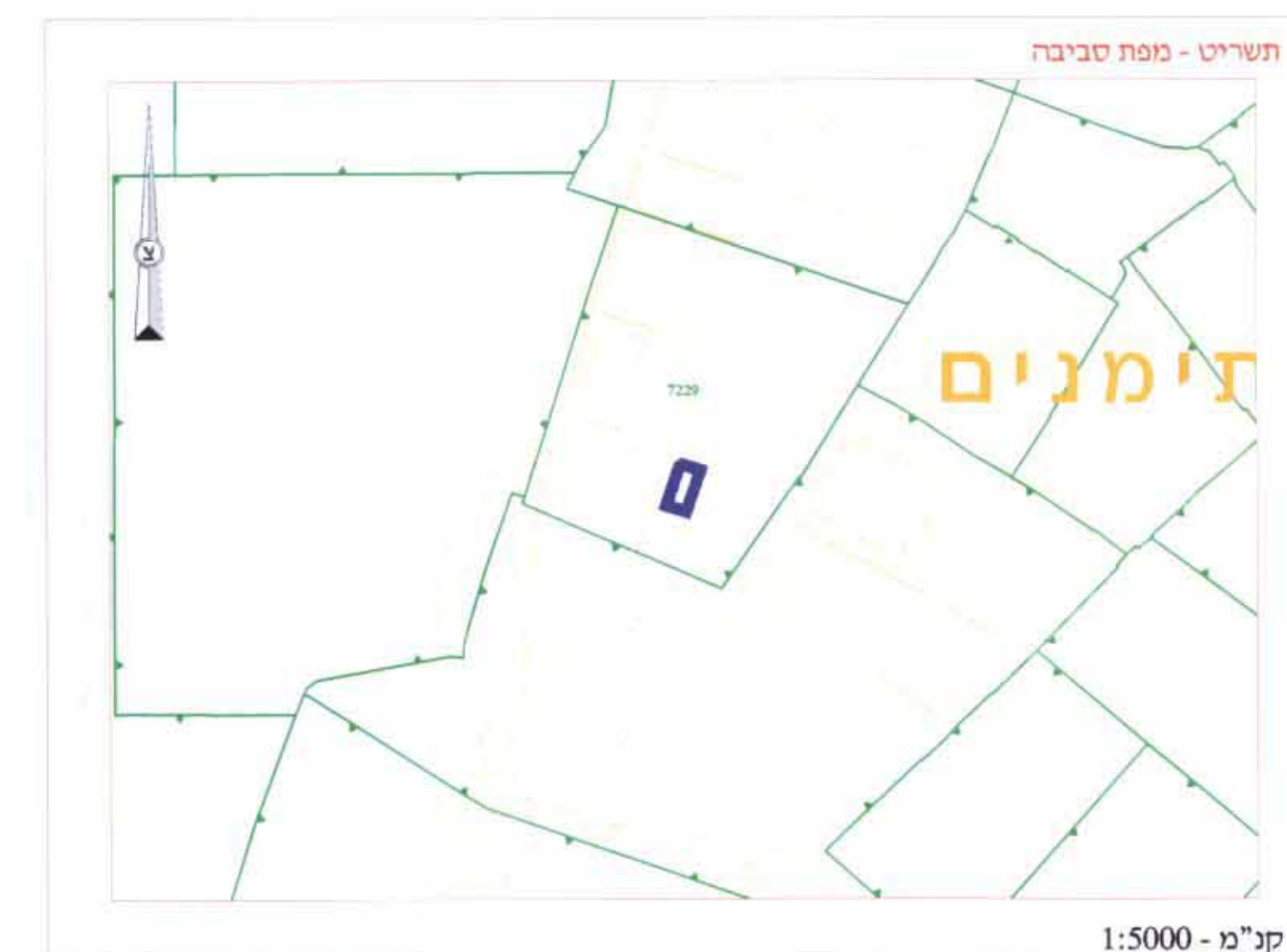
שטח התכנית: 0.576 ד'
 היום:
 לי מעון בע"מ

בעל הקרקע:
 פרטים

המתכנן:
 אדר' אלטער רובין
 התשריט חוכן על בסיס מפת מדידה עדכנית
 מסארי: שם
 חתמת המתכנן
 חתמת היום (מאילו הועדה)
 חתמת היום (מאילו הועדה)
 חתמת היום (מאילו הועדה)



תכנית מצב מוצע קנ"מ 1:250



טבלת שטחים מצב קיים			טבלת שטחים מצב מוצע		
יעוד	שטח יעוד	נוחטח %	יעוד	שטח יעוד	נוחטח %
מגורים ב'	576	100.0	מגורים ב'	576	100.0
ס"ח תשטח	576		ס"ח תשטח	576	