

מרחב תכנון מקומי תל אביב - יפו  
תשריט לתכנית מפורטת מס' 3516/מק  
מרכז התנועה המסורתית - בית לורנץ  
בסמכות הועדה המקומית

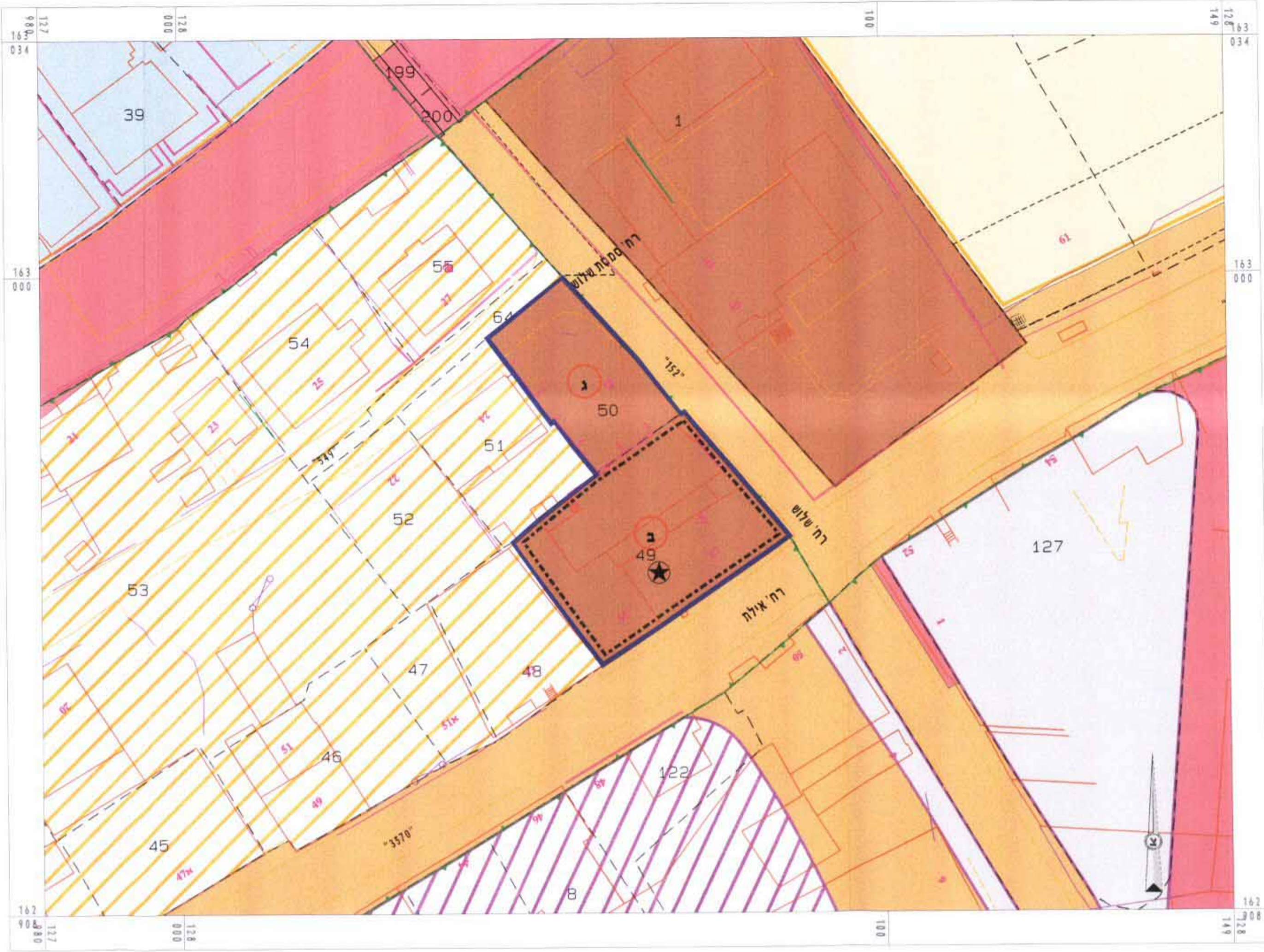
שינוי מס' 1 לשנת 2004 של תכנית 1200  
שינוי מס' 1 לשנת 2004 של תכנית 2578

מחוז: תל אביב  
נפה: תל אביב - יפו  
עיר: תל אביב - יפו  
החלטת התכנית:  
נוש 704 חקוקת 49

הועדה המקומית לתכנון ולבניה תל אביב-יפו  
שם התכנית: מרכז התנועה המסורתית - בית לורנץ  
אשרת כפוף תוקף (בהתאם לדיון בתוכנית) תאריך: 11.12.2004  
תאריך: 18.3.05  
מס' תכנית: 3516/מק  
מס' חקוקת: 704

תוכנית שטח: 1.088 ד'  
היום: התנועה המסורתית  
בעל הקרקע: עת"א, חכירה לתנועה המסורתית

המתכנן: קימל אשכולות אדריכלים בע"מ  
תשריט: 12-07-2007



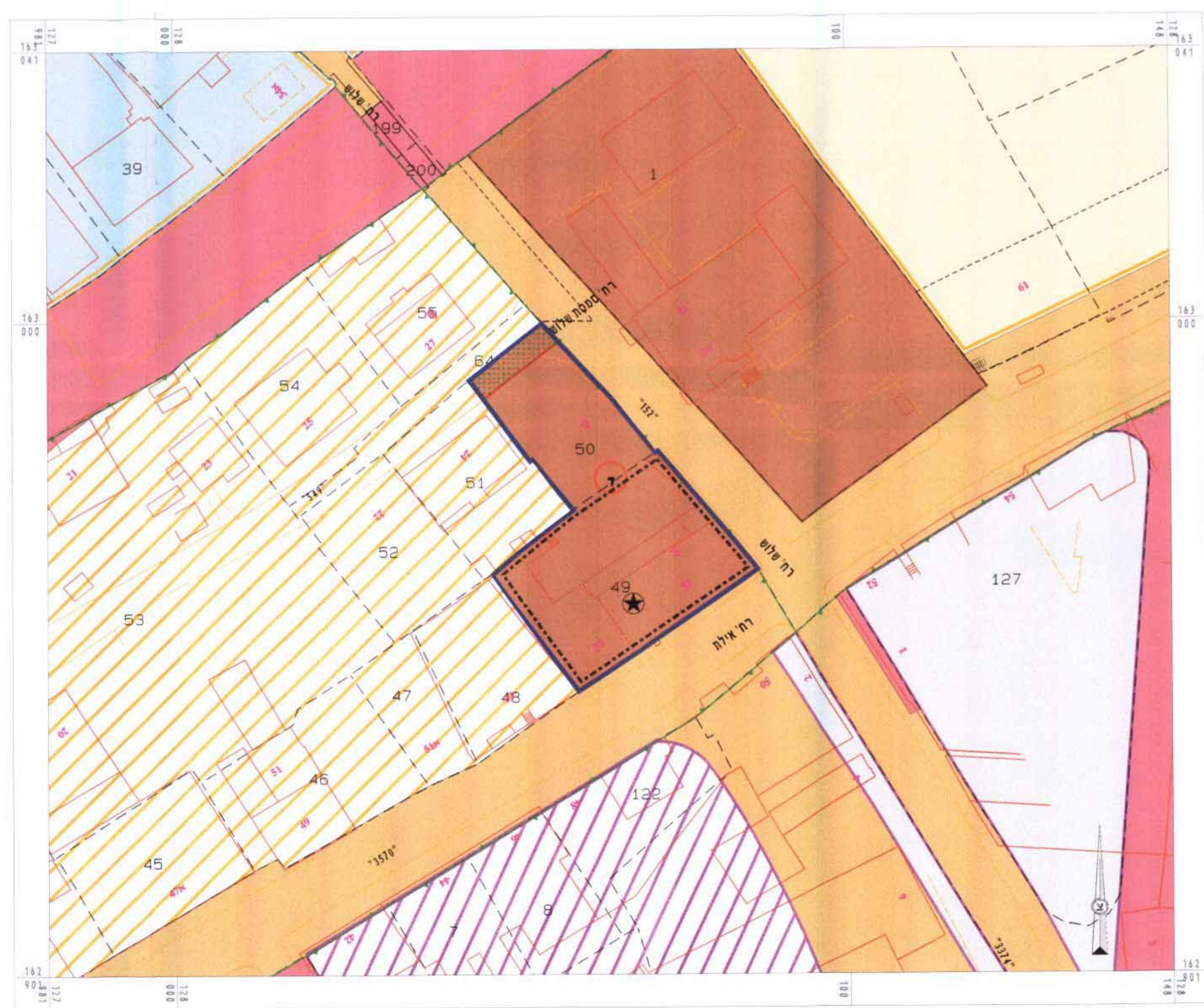
תכנית מצב קיים קנ"מ 1:500

**מקרא מצב קיים**

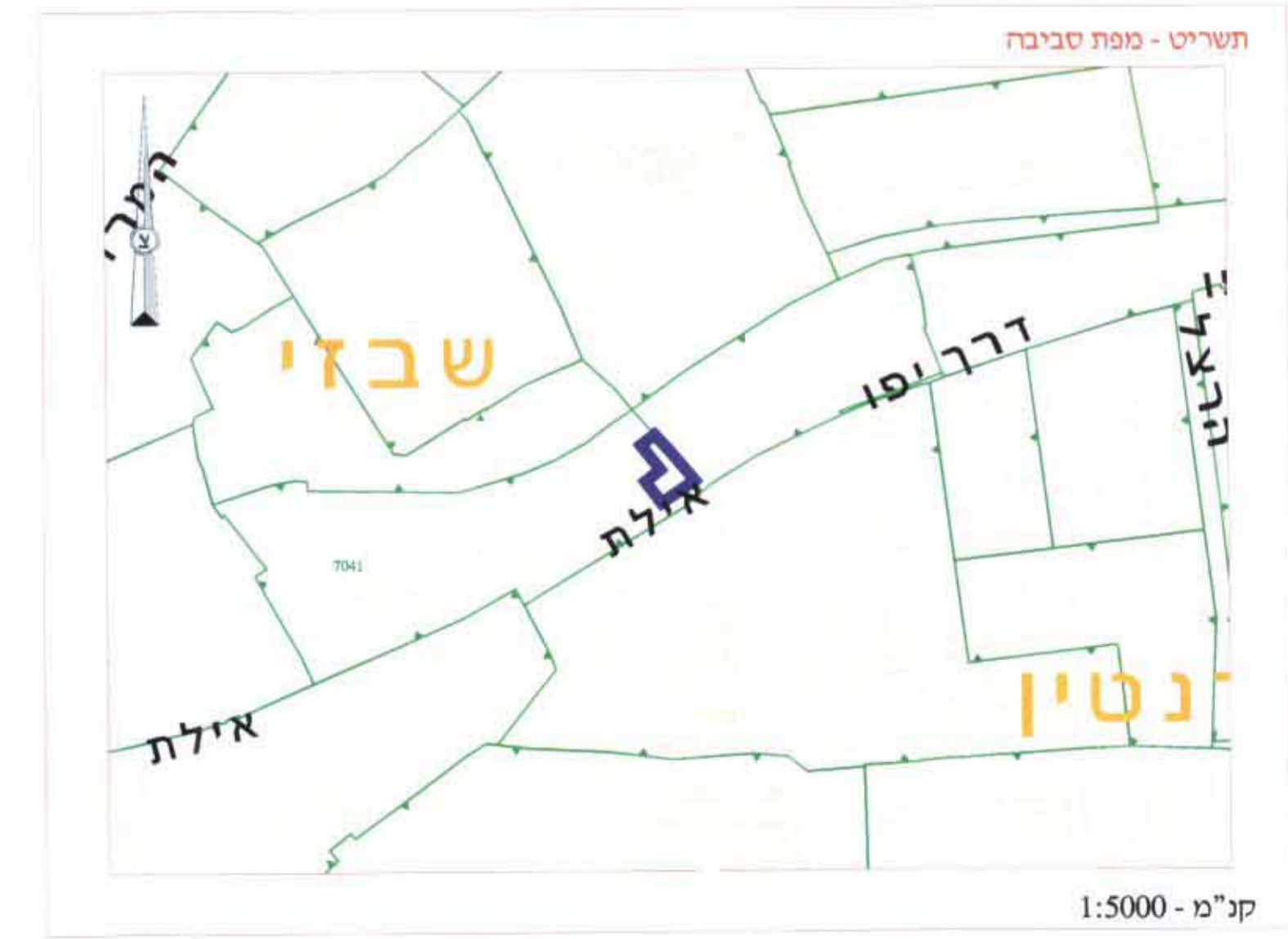
- גבול תכנית
- גבול נוש
- גבול חלקה קיימת
- גבול תכנית תקפה
- מספר מגרש
- בנייני ציבור
- אתר לשימור
- מבנה לשימור א'
- יעדים שאינם כוללים בטח התוכנית
- דרך קיימת
- דרך מוצעת
- מגורים מיוחד ב'
- מגורים מיוחד
- אזור מסחרי
- אזור לתכנון בעתיד
- אזור מלאכה

**מקרא מצב מוצע**

- גבול תכנית
- גבול נוש
- גבול חלקה קיימת
- גבול מגרש מוצע
- מספר מגרש
- בנייני ציבור
- זיקת הנאה לכלי רכב
- זיקת הנאה לחולכי רגל
- אתר לשימור
- מבנה לשימור א'
- יעדים שאינם כוללים בטח התוכנית
- דרך קיימת
- דרך מוצעת
- מגורים מיוחד ב'
- מגורים מיוחד
- אזור מסחרי
- אזור לתכנון בעתיד
- אזור מלאכה
- חזית מסחרית



תכנית מצב מוצע קנ"מ 1:500



קנ"מ - 1:5000

טבלת שטחים מצב קיים			טבלת שטחים מצב מוצע		
יעוד	שטח יעוד	נוכחית %	יעוד	שטח יעוד	נוכחית %
בנייני ציבור	1088	100.0	בנייני ציבור	1088	100.0
ס' רח' השטח	1088		ס' רח' השטח	1088	

מס' רח' יואר למידע תנאי