

3.4.08
 תכנית מוקדמת מס' 3052/בב/חמק



תכנית מס' בב/חמק/3052

"שינויים ותוספות בבית מדרש ברחי נחמיה 13"
 שינוי לתכנית מתאר מס' בב/1065
 שינוי לתוכנית מפורטת בב/444

תשריט

איחוד וחלוקה	סמכות ראשית	אופי התכנית
-	ועדה מחוזית	תכנית שניתן מכווחה להוציא היתרים

מחוז: תל אביב
 מרחב תכנון מקומי: בני ברק
 רשות מקומית: בני ברק
 שטח התכנית: 773 מ"ר
 קנה מידה: 1 : 250

גושים וחלקות בתכנית:

גוש	סוג הגוש	חלקות בשלמותן	חלקי חלקות
6190	436	-	-

חותמות מוסד התכנון:

אגודה המקומית לתכנון ולבניה בני ברק
 החליטה לאשר להפקעה / לתת תוקף
 לתכנית מס' בב/חמק/3052
 בתאריך 12.03.08
 26.7/08

שלב: רגשי | מהדורה: 1 | תאריך: 04/11/07

שמות וחתימות:

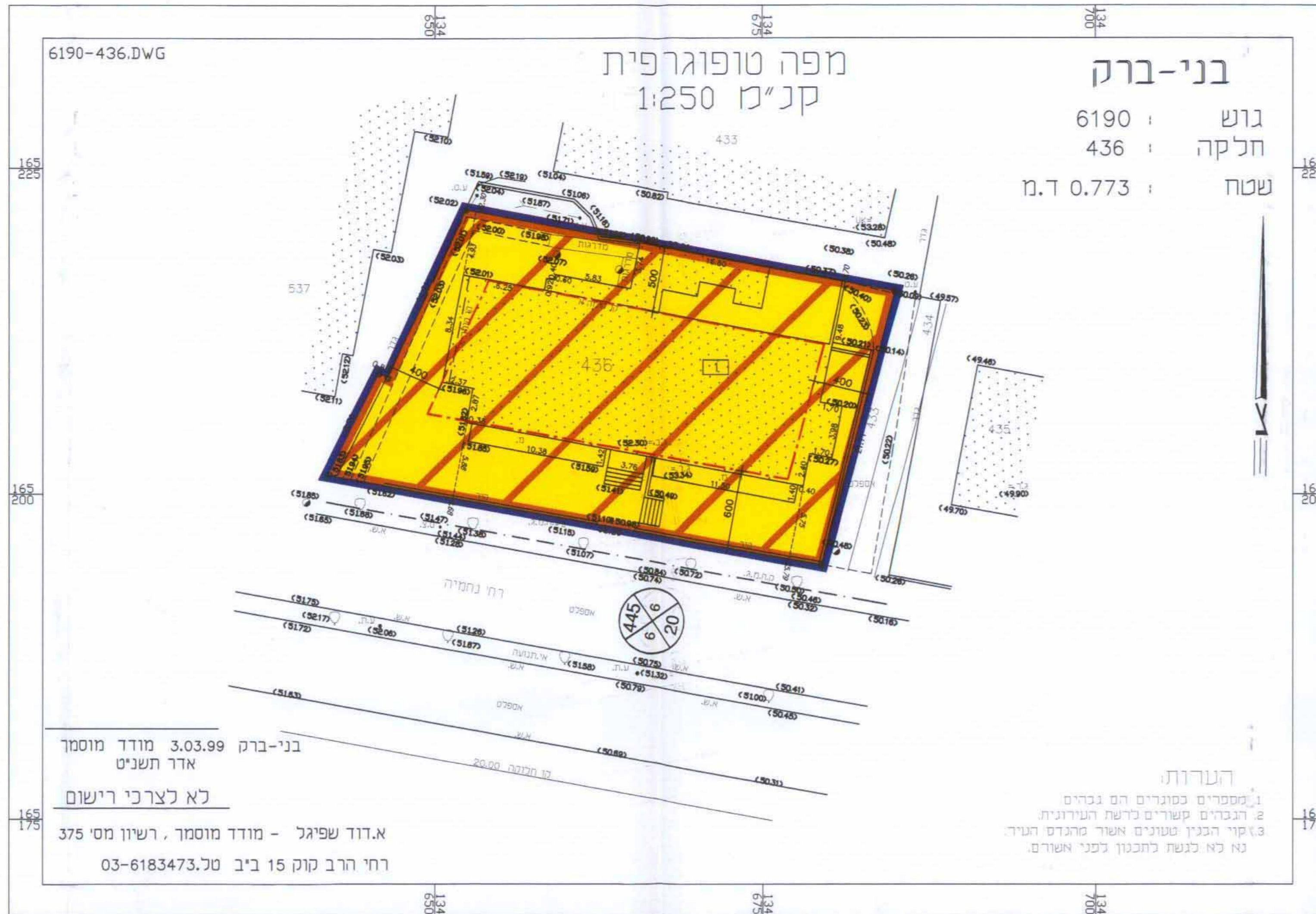
שם	תפקיד	חתימה
יוזם התכנית	רחי נחמיה 13	[חתימה]
מגיש התכנית	רחי נחמיה 13	[חתימה]
בעל חזכויות במקרקע	רחי נחמיה 13	[חתימה]
עורך התכנית	אשתי אדריכלים	[חתימה]
מודד	א.ד. שפיגל	[חתימה]

טבלת שמחים:

מצב מאושר		מצב מוצע	
יעד	במ"ר	יעד	במ"ר
אזור למגרש מיוחד (*)	773	אזור למגרש מיוחד (*)	773
	100		100
סה"כ	773	סה"כ	773
	100		100

(* יעוד שאינו לפי מבא"ת)

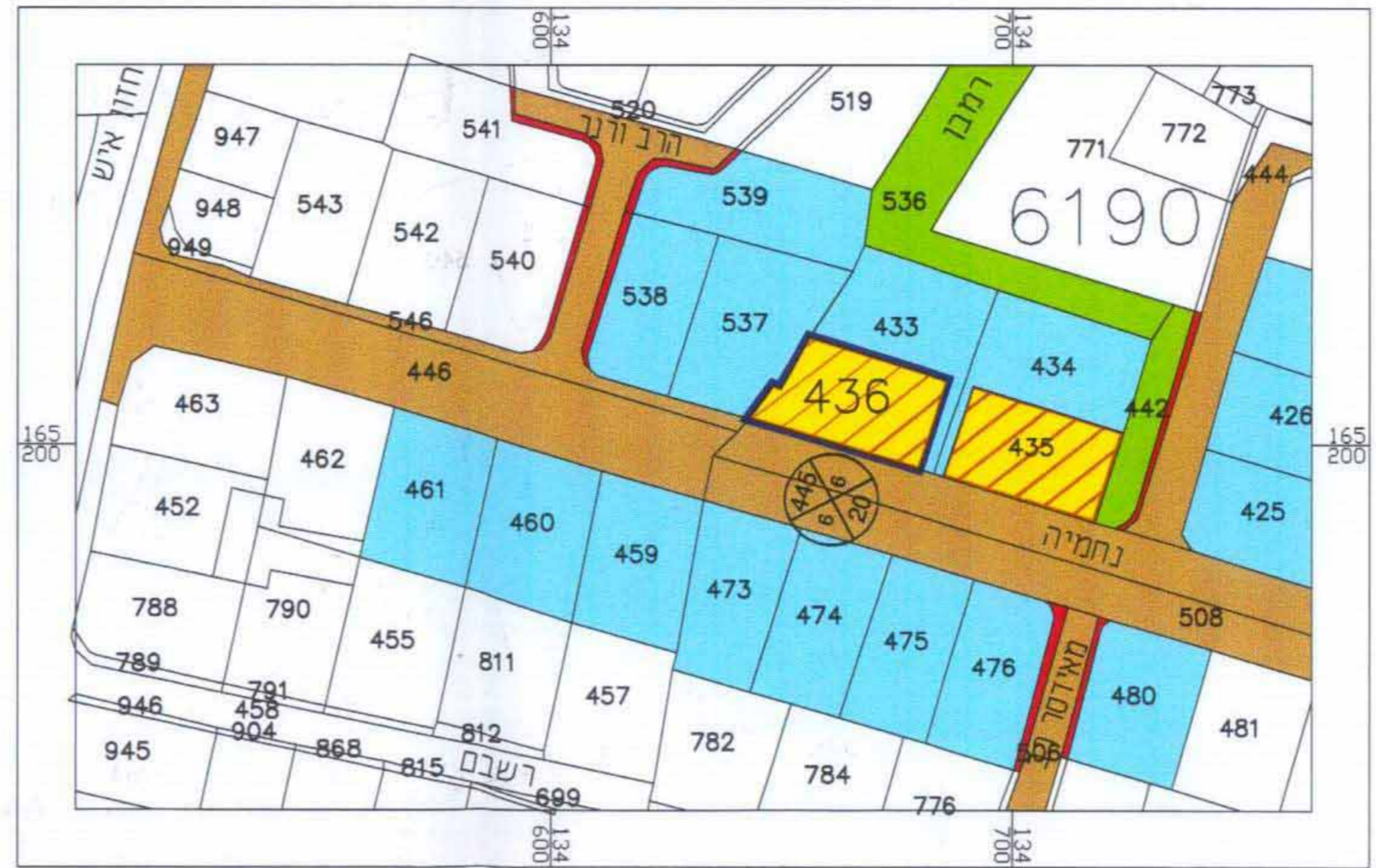
מצב מאושר



מקרא מצב מאושר

- גבול התכנית
- אזור למגרש מיוחד (*)
- קו בנין
- מספר תא שטח
- מספר הדרך
- קו בניין
- רוחב הדרך
- יעוד שאינו לפי מבא"ת (*)

תרשים סביבה



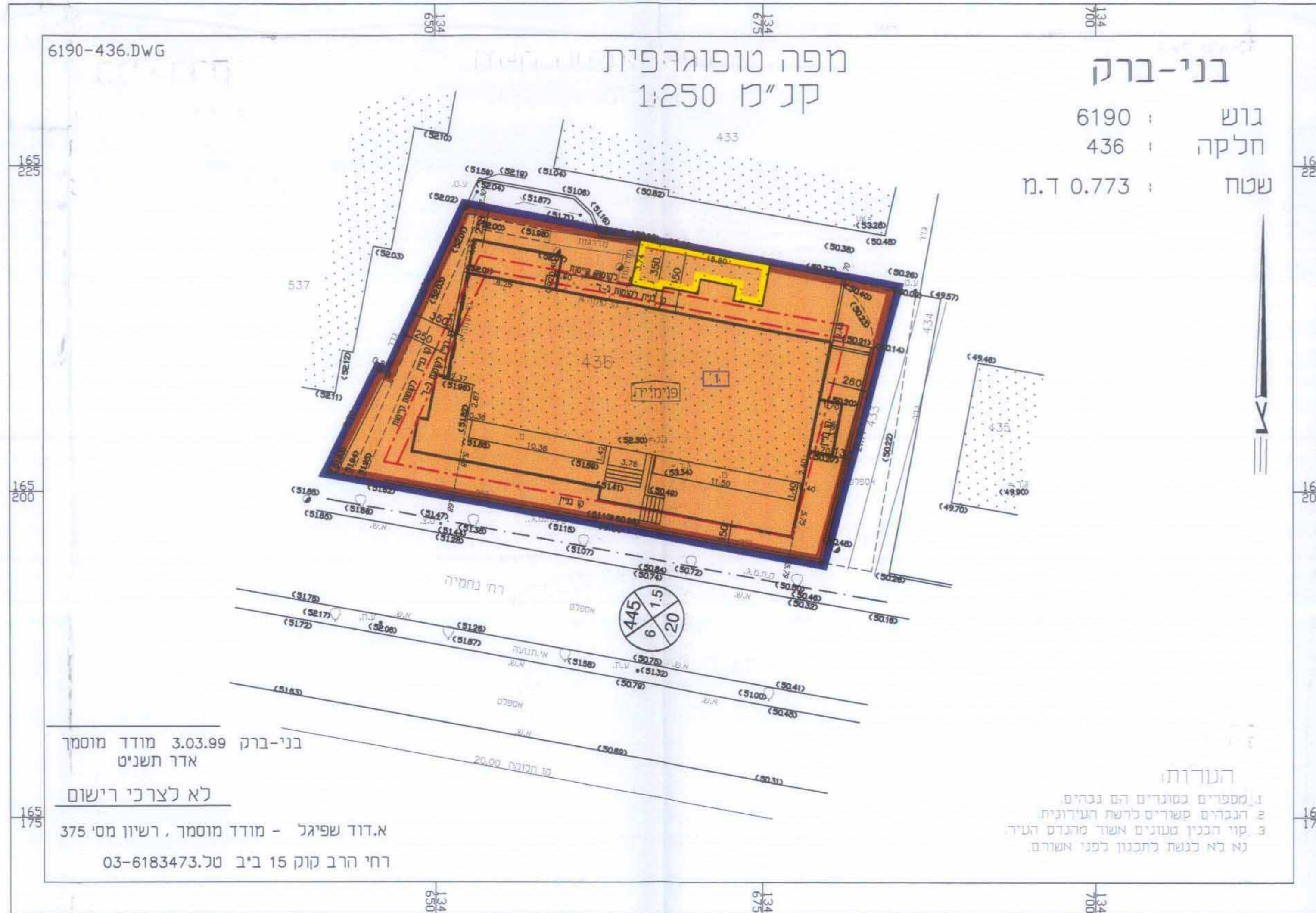
מקרא מצב מוצע

- גבול התכנית
- אזור מוסדות ציבור לחינוך
- קו בנין
- מבנה להריוסה
- פנימייה
- מספר תא שטח
- מספר הדרך
- קו בניין
- רוחב הדרך

מקרא תרשים סביבה

- גבול התכנית
- אזור למגרש מיוחד (*)
- אזור מגורים ב' (*)
- דרך קיימת (*)
- דרך מוצעת (*)
- שטח ציבורי פתוח (*)
- מספר הדרך
- קו בניין
- רוחב הדרך
- יעוד שאינו לפי מבא"ת (*)

מצב מאושר



מקרא מצב מוצע

- גבול התכנית
- אזור מוסדות ציבור לחינוך
- קו בנין
- מבנה להריוסה
- פנימייה
- מספר תא שטח
- מספר הדרך
- קו בניין
- רוחב הדרך

מקרא תרשים סביבה

- גבול התכנית
- אזור למגרש מיוחד (*)
- אזור מגורים ב' (*)
- דרך קיימת (*)
- דרך מוצעת (*)
- שטח ציבורי פתוח (*)
- מספר הדרך
- קו בניין
- רוחב הדרך
- יעוד שאינו לפי מבא"ת (*)

6190-436.DWG
 מפה טופוגרפית
 קנ"מ 1:250
 גוש: 6190
 חלקה: 436
 שטח: 0.773 ד.מ.

הערות:
 1. מספרים בסוגריים הם גבהים
 2. רגביים קשורים למשת העירונית
 3. קו רכס טעונים אשר מוגדר העיר
 נא לא לנשחך לתכנון לפני אישורם

6190-436.DWG
 מפה טופוגרפית
 קנ"מ 1:250
 גוש: 6190
 חלקה: 436
 שטח: 0.773 ד.מ.

הערות:
 1. מספרים בסוגריים הם גבהים
 2. רגביים קשורים למשת העירונית
 3. קו רכס טעונים אשר מוגדר העיר
 נא לא לנשחך לתכנון לפני אישורם