

תכנית מסי גבלמקל 517

רחוב ויצמן 56 גבעתיים
התכנית מתאר מקומית

תשריט

איחוד וחלוקה	סמכות ראשית	אופי התכנית
-	ועדה מקומית	תכנית עיתון מכוחה להוציא והיתרים

מחוז:	מרכז
מרחב תכנון מקומי:	גבעתיים
רשות מקומית:	גבעתיים
שטח התכנית:	369 מ"ר
קנה מידה:	1 : 250

גושים וחלקות בתכנית:

נוש	סוג תנש	חלקות בשלמותן	חלקי חלקות
6154	מוסדר	875	-

חותמות מוסד התכנון:
 עיריית גבעתיים
 מועצה מקומית גבעתיים
 ת.ד. 517
 7322525-03
 27/01/08

שלב: מתן חוקף מהדורה: 8 תאריך: 27/01/08

שמות וחתימות:

מגיש התכנית	דודי אייל (59822213)
היום בפועל	לא רלבנטי

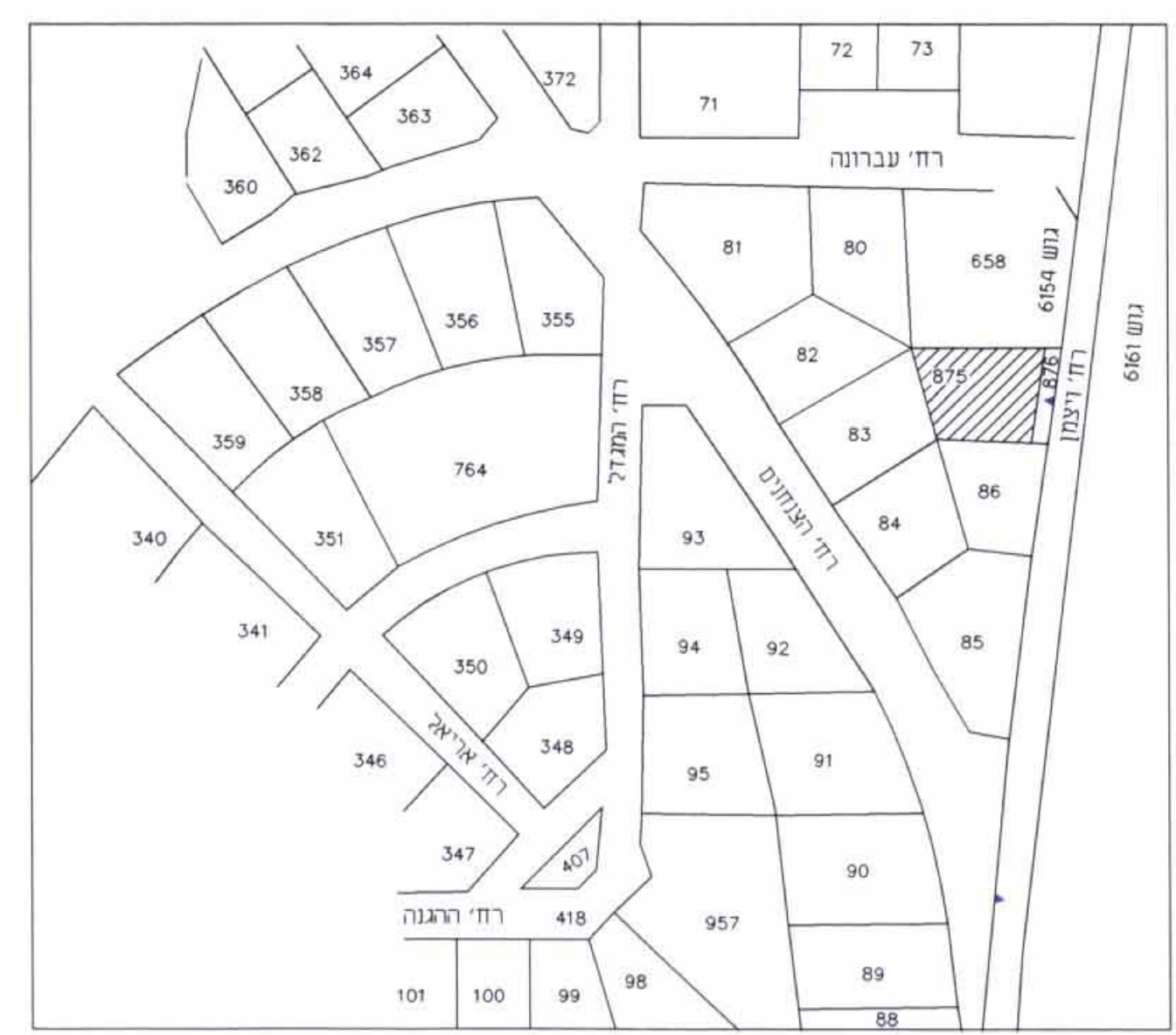
מ	שם	ד"ר אייל	ד"ר ארלי
1	בעלי חזכויות בקרקע	59822213	22523807
2			
3			

עורך התכנית	ריקי קיסר מר. 07906
מודד	מודד מוסמך מר. 68

רחוב ויצמן 22 רחביה	077-3300157	054-4282052
אזי דקר 22 ת"א	03-6499412	

טבלת שטחים:

מ	שם	מ	שם
מ	מ	מ	מ
100	369	100	369
100	369	100	369

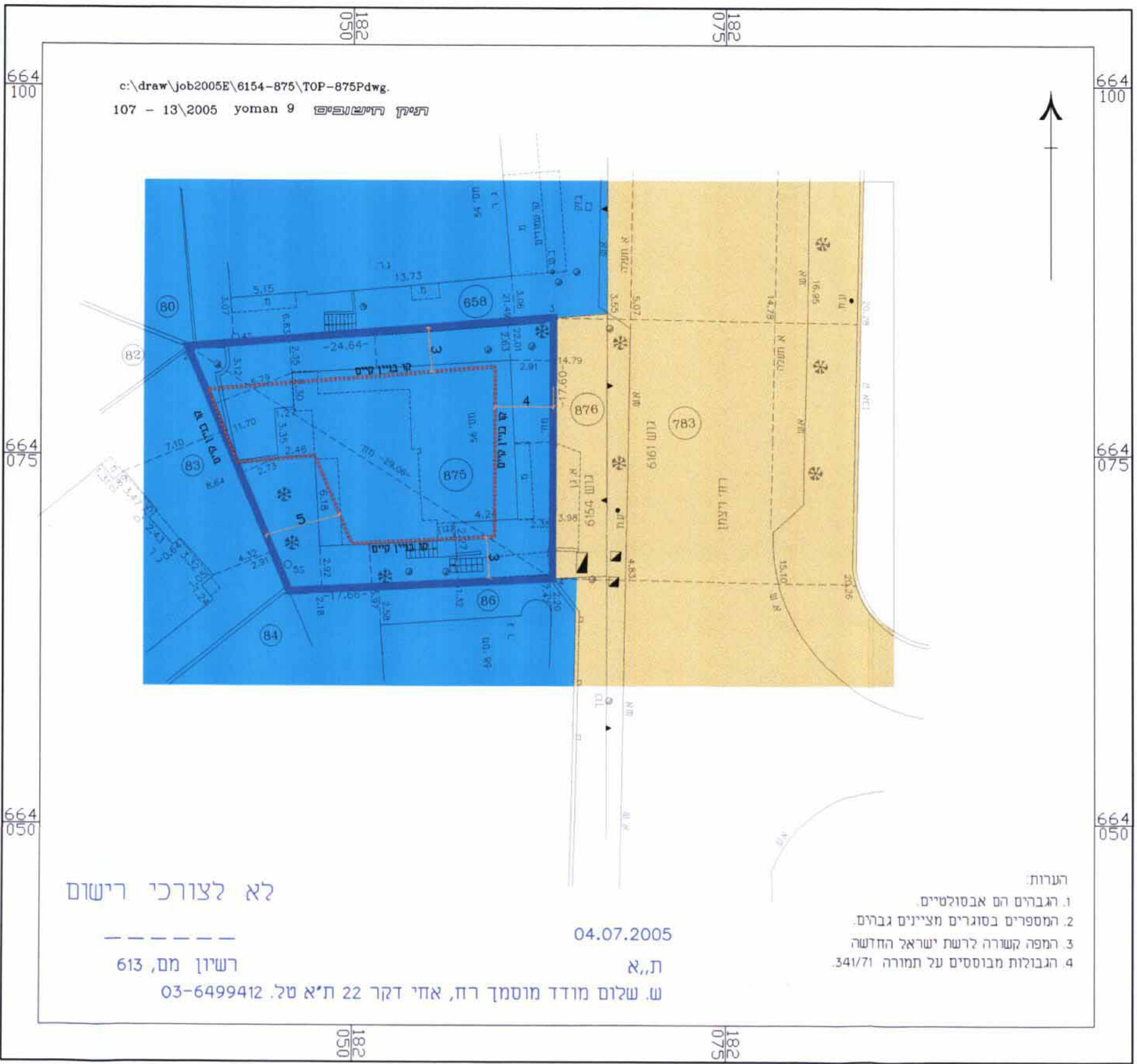


תרשים סביבה

קנ"מ 1:1,250

מקרא מצב מאושר

- גבול התכנית
- דרך מאושרת
- אזור מגורים ב'ז
- קו בניין קיים

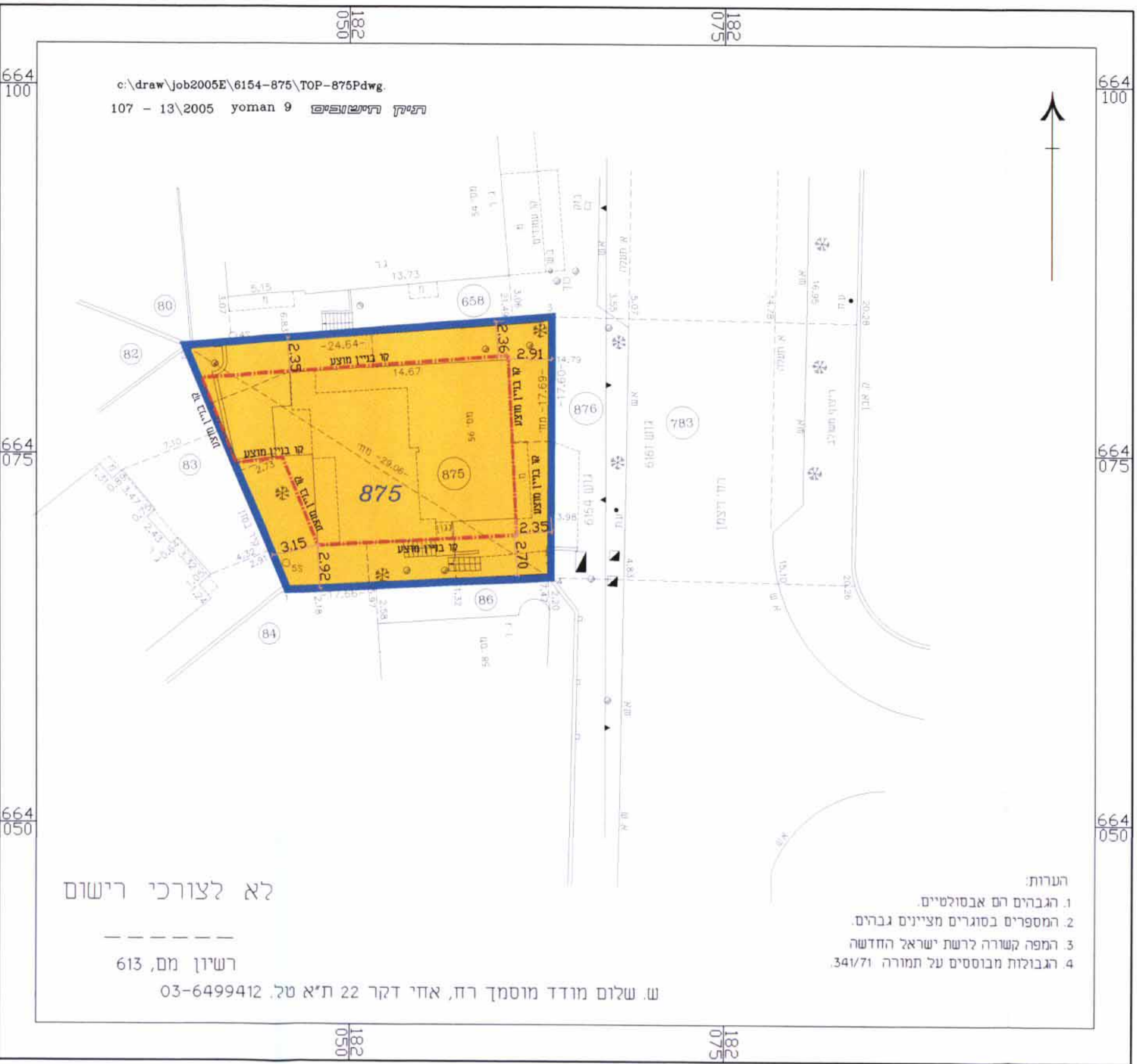


מצב מאושר

קנ"מ 1:250

מקרא מצב מוצע

- גבול התכנית
- אזור מגורים ב'
- מספר חלקה 16
- מספר תא שטח (מגרש חדש) 001
- קו בניין מוצע



מצב מוצע

קנ"מ 1:250