מרחב תכנון מקומי תל-אביב-יפו

תשריט לתכנית מפורטת מס. 2396 ב

תכנית מפורטת מס. 2396 ב -"מלון,משתר,דירות ברחוב הירקון".

שטחי מגרש 1 לשימוש מעורב שטחי שירות מעל מס. 2%
שטחי מגרש 2 לשימוש מעורב שטחי שירות מעל מס. 2%
שטחי מגרש 3 לשימוש מעורב שטחי שירות מעל מס. 2%

מחוז	תל-אביב
מרחב	תל-אביב-יפו
שטח	תל-אביב-יפו
סוג	מתאר מקומי כח
מספר	2396 ב
שם	מלון,משתר,דירות ברחוב הירקון.
סוג	תשריט
מהדורה	מהדורה מס' 1
מגישי התכנית	מגישי התכנית: תל-אביב-יפו-מחוז תל-אביב (דרום)
	מגישי התכנית: עיריית תל-אביב-יפו
עורכי התכנית	מגישי התכנית: אדריכל ומתכנן ערים
	עורכי התכנית: אדריכל ומתכנן ערים
	עורכי התכנית: אדריכל ומתכנן ערים
תאריך	10.8.2006

משרד הפנים מחוז תל-אביב
ועדת המשנה לתכנון ולבניה מס' 1
ליד הוועדה המחוזית
ניצה אורן
יו"ר הועדה המחוזית

הועדה המקומית לתכנון ולבניה תל-אביב-יפו
שם הוועדה המקומית לתכנון ולבניה תל-אביב-יפו
הוחלטה למען תוקף לפי סעיף 109 לחוק התכנון והבניה תשכ"ה-1965
מיום 22.8.2006
ע"י הועדה המקומית לתכנון ולבניה תל-אביב-יפו
יו"ר הועדה המקומית
מנכ"ל הועדה המקומית

עורכי התכנית

שם	מחלקת תכנון עירוני, מע"ל
כתובת	דרך השלום 54א, 67892 תל-אביב
טלפון	03-6954455

מגישי התכנית

שם	פרוייקט אחוזים בע"מ
כתובת	מיכאל בן הרצליה
טלפון	09-5584569 טל

בעלי עניין בקרקע

שם	מייטיקל אחוזים בע"מ
כתובת	מיכאל בן הרצליה
טלפון	09-5584569 טל

חתימת מגיש התכנית

שם	אלי לוי
תפקיד	מורשה חתימה

מקרא מצב מוצע

	גבול תכנית
	גבול חלקה
100	מספר חלקה
	גבול גוש
6000	מספר גוש
	דרך קיימת
	מגרש מיוחד
	שטח עם זיקת הנאה לציבור
	מדרכה, סילון
	חזית מסחרית
	חניה ים
	קו בנין למרתפים
	מס. רחוב
	קו בנין
	רחוב רחוב

מקרא מצב מאושר

	גבול תכנית
	גבול חלקה
100	מספר חלקה
	גבול גוש
6000	מספר גוש
	דרך קיימת
	דרך מאושרת
	מגרש מיוחד
	שטח עם זיקת הנאה לציבור
	מדרכה, סילון
	חזית מסחרית
	חניה ים
	קו בנין למרתפים
	מס. רחוב
	קו בנין
	רחוב רחוב

תשריט שטחים
1:5000 גוש 6992

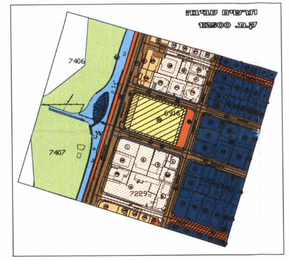

טבלת שטחים ואחוזי שקיעה

מצב קיים

ערך	שטח במ"ר	%
מגרש מיוחד	3670	55.82
דרך מאושרת	2343	35.68
דרך מוצעת	484	7.58
סה"כ	6498	100%

מצב מוצע

ערך	שטח במ"ר	%
מגרש מיוחד	3670	55.82
דרך מאושרת	2827	44.18
סה"כ	6498	100%

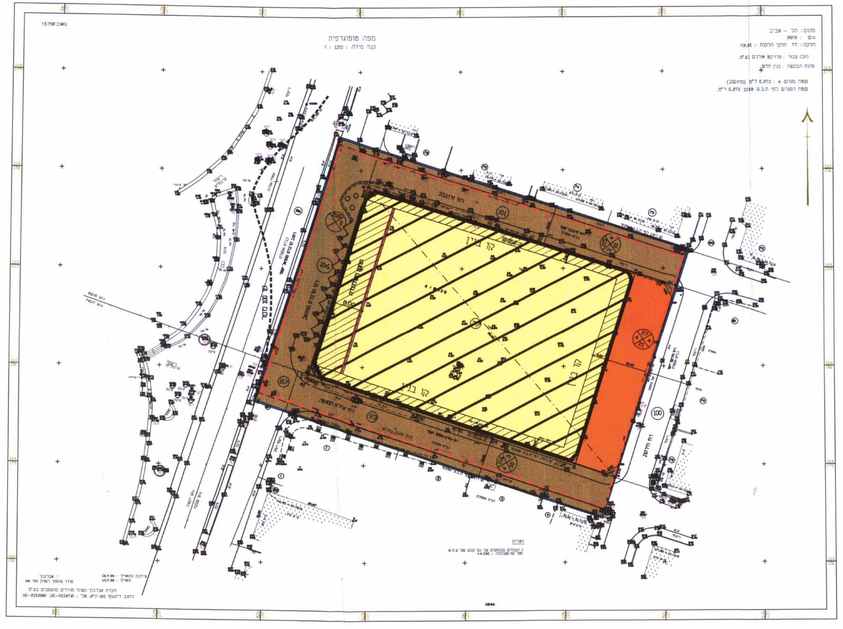

תכנית מצב קיים 1:500

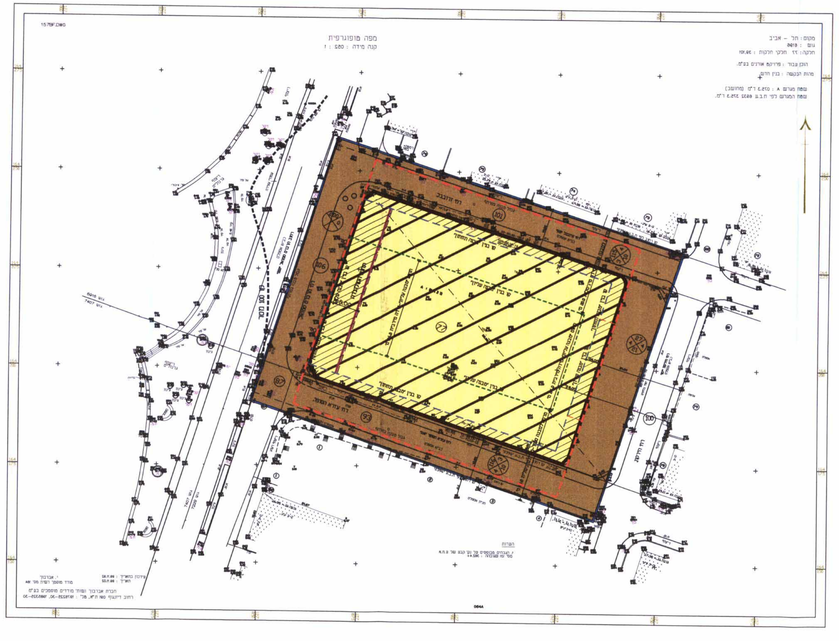

תכנית מצב מוצע 1:500