תכנית מס' רג/מק/1417

רח' שד' ירושלים 6 רמת גן

תכנית מתאר מקומית הכוללת הוראות של תכנית מפורטת

תשריט

איחוד וחלוקה	מסגרת ראשית	אופי התכנית
-	יעדה מעומית	תכנית שניתן מכוחה כתציא ברתרים

מחוז : תל אביב
מרחב תכנון מקומי : רמת גן
רשות מקומית : רמת גן

שטח התכנית : 501 מ"ר
קנה מידה: 1 : 250

גושים וחלקות בתכנית:

גוש	סוג גושו	חלקות בשלמותן	חלקי חלקות
6158	מוסדר	655	-

חותמות מוסד התכנון :

הוועדה המקומית לתכנון ובניה - רמת-גן
אישור תכנית מס' רג/מק/1417
הוועדה המקומית מודה לאישור את התכנית
בישיבה מס' 2009013 ביום 29.4.09
מזכיר הוועדה | יו"ר הוועדה | מהנדס מחוז תל-אביב
25.5.09

שלב: מיכר תנאים למתן תוקף מהדורה : 1 תאריך : 30.07.08

שמות וחתימות :

מגיש התכנית	שם: נבעת צדק בע"מ	מספר: לאן גן רמת גן	חתימה: נבעת צדק בע"מ
	טלפון: 03-6737647	פקס:	חתימה:
מגיש בפועל	שם: נבעת צדק בע"מ	מספר: לאן גן רמת גן	חתימה: נבעת צדק בע"מ
	טלפון: 03-6737647	פקס:	חתימה:

בעלי הזכויות בקרקע

מס'	שם	מס' ת.ז.	חתימה	שם	מס' ת.ז.	חתימה
1	רמת גן בע"מ	00349134	נבעת צדק בע"מ			
2						
3						
4						
5						
6						

עורך התכנית	שם: מטה מלכן		
	מספר: מרגן מא בנתלים		
	טלפון: 03-6734712	פקס: 03-6736659	חתימה:
מודד	שם: מודד מטלר ר.ל.מ מס' 243		
	מספר: רח' אלמאר פ. ל.מס ג		
	טלפון: 03-7513336	פקס:	חתימה:

טבלת שטחים :

מצב מאושר			מצב מוצע		
יעוד	בר"מ	% ב'	יעוד	בר"מ	% ב'
מסחר בצורים	501	100	מסחר בצורים	402	80.2
			דרך	99	19.8
סה"כ	501	100	סה"כ	501	100

תרשים התמצאות כללית
1:13000

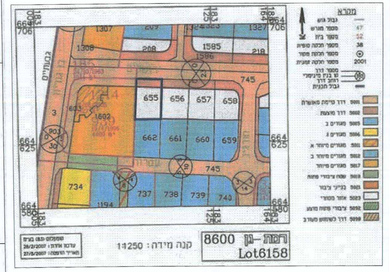

תרשים מקום
קנ"מ 1 : 1250

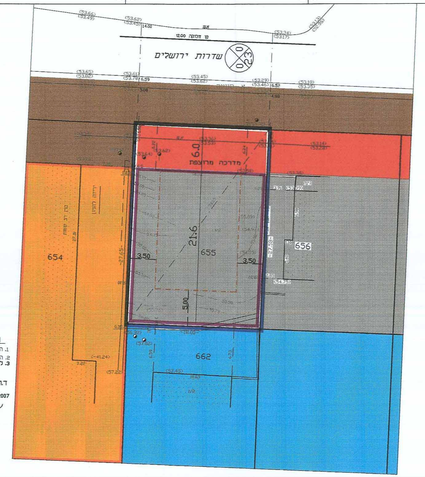

מצב מאושר
1:250

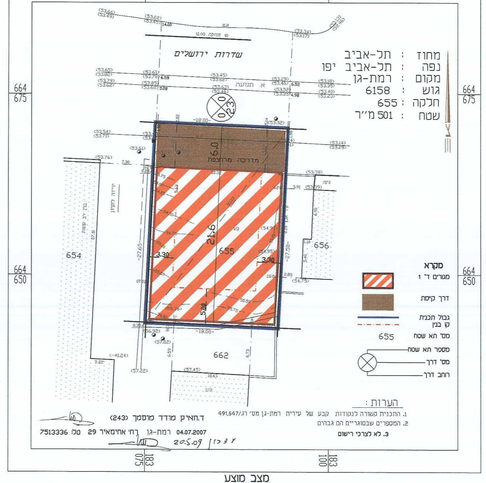

מצב מוצע
1:250