תכנית מס' 2816/א'

"שדר' רוטשילד - אלנבי"

תכנית מתאר מקומית הכוללת הוראות של תכנית מפורטת

תשריט

איחוד וחלוקה	סמכות ראשית	אופי התכנית
-	ועדה מחוזית	תכנית שניתן מכוחה להוציא היתרים

מחוז : תל אביב

מרחב תכנון מקומי : תל אביב -יפו

רשות מקומית : תל אביב -יפו

שטח התכנית : כ- 1,342 מ"ר

קנה מידה: 1 : 250

גושים וחלקות בתכנית:

גוש	סוג הגוש	חלקות בשלמותן	חלקי חלקות
7462	מוסדר	30	-

חתימות מוסד התכנון :

הועדה המקומית לתכנון ולבניה תל-אביב-יפו

שם התכנית: שדר' רוטשילד - אלנבי

הוחלט כחת תוקף בישיבת ועדה מיום 5.11.06 פרוטוקול מס' 2006

חתימת יו"ר הועדה / סגן יו"ר הועדה המוסמך לכך

אושרה לפקסימיליה הועדה המקומית לתכנון ולבניה תל-אביב-יפו

תאריך 14.11.06

משרד הפנים מחוז תל-אביב
חוק התכנון והבניה התשכ"ה - 1965
הודעה בדבר אישור תכנית
אושרה/תוקנה בפקס מס' 5686424
ביום 30/4/06 לאשר את התכנית.
נילה אזרחי
יו"ר הועדה המחוזית

שלב: מתן תוקף מהדורה : 1 תאריך : 15.04.2008

שמות וחתימות :

יזום התכנית	שם: עיריית תל אביב-יפו	כתובת: רח' אבן גבירול 69 תל אביב	טלפון: 03-7244555
מגיש התכנית	שם: עיריית תל אביב-יפו	כתובת: רח' אבן גבירול 69 תל אביב	טלפון: 03-7244555
בעל הזכויות במקרקעין	שם: מנהל מקרקעי ישראל	כתובת: רח' הלל 19 ירושלים	טלפון: 02-5317777
עורך התכנית	שם: אדריכלות ובנין ערים בע"מ	כתובת: רח' דרזיאוב 5 תל אביב	טלפון: 03-5252130
מודד	שם: מרגי מלכה	כתובת: רח' עזרת הנוער 9, בית שמש	טלפון: 02-9910993

טבלת שטחים :

מצב מאושר		מצב מוצע	
יעוד	במ"ר	יעוד	במ"ר
אזור מע"ר	1,342	מגורים ד'	1,342
סה"כ	1,342	סה"כ	1,342

מצב מאושר		מצב מוצע	
יעוד	ב- %	יעוד	ב- %
אזור מע"ר	100	מגורים ד'	100
סה"כ	100	סה"כ	100

תל-אביב
גוש: 7462
חלקה: 30
מטרת התכנית: בניה
שטח: 1342 מ"ר
הוכן עבור: ארגון הדיירים רוטשילד 30

מפה טופוגרפית
קנ"מ 1 : 250

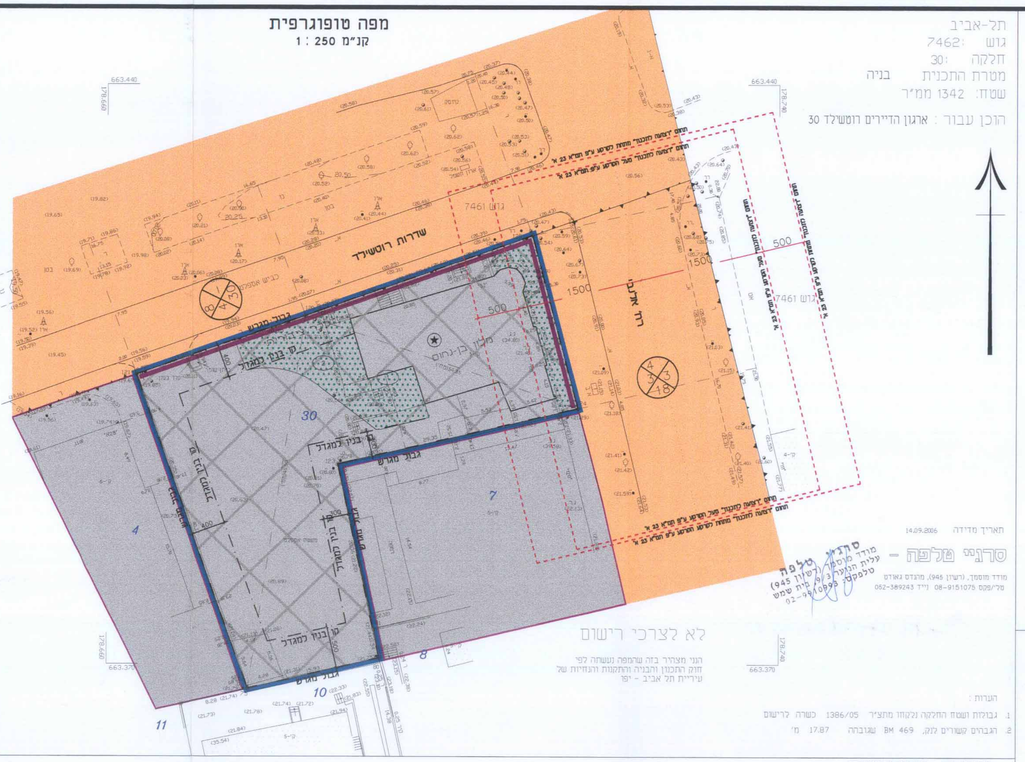

תאריך מדידה 14.09.2006

סרוגיי פלפה
מודד מוסמך, (רשיון 945), מתגדם נאמנים
מל"ת/09 08-9151075 (ייי) 052-389243

לא לצרכי רישום

הגוי מצהיר בזה שהמפה נעשתה לפי חוק התכנון והבניה והתקנות והוראות של עיריית תל אביב - יפו

הערות :
1. גבולות ושטח החלקה נלקחו מתצ"ר 1386/05 כשרה לרישום
2. הגבהים קשורים לנק. BM 469 שגובהה 17.87 מ'

מצב מאושר
קנ"מ 1 : 250

מקרא
מצב מאושר

- גבול התכנית
- אזור מע"ר
- אזור מסחרי
- זיקת הנאה לציבור
- בניין קיים
- להריסה
- חזית מסחרית
- דרך קיימת
- גבול מגרש
- קו בנין
- בנין לשימור
- מספר חלקה
- גבול חלקה
- מספר הדרך
- קו בניין
- רוחב הדרך

תרשים סביבה
קנ"מ 1250 : 1

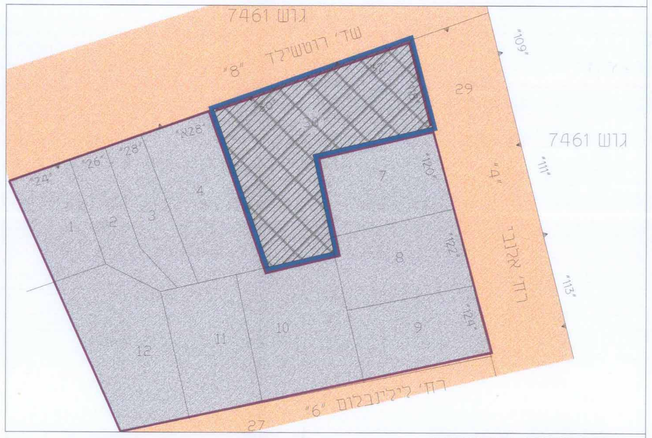

תל-אביב
גוש: 7462
חלקה: 30
מטרת התכנית: בניה
שטח: 1342 מ"ר
הוכן עבור: ארגון הדיירים רוטשילד 30

מפה טופוגרפית
קנ"מ 1 : 250

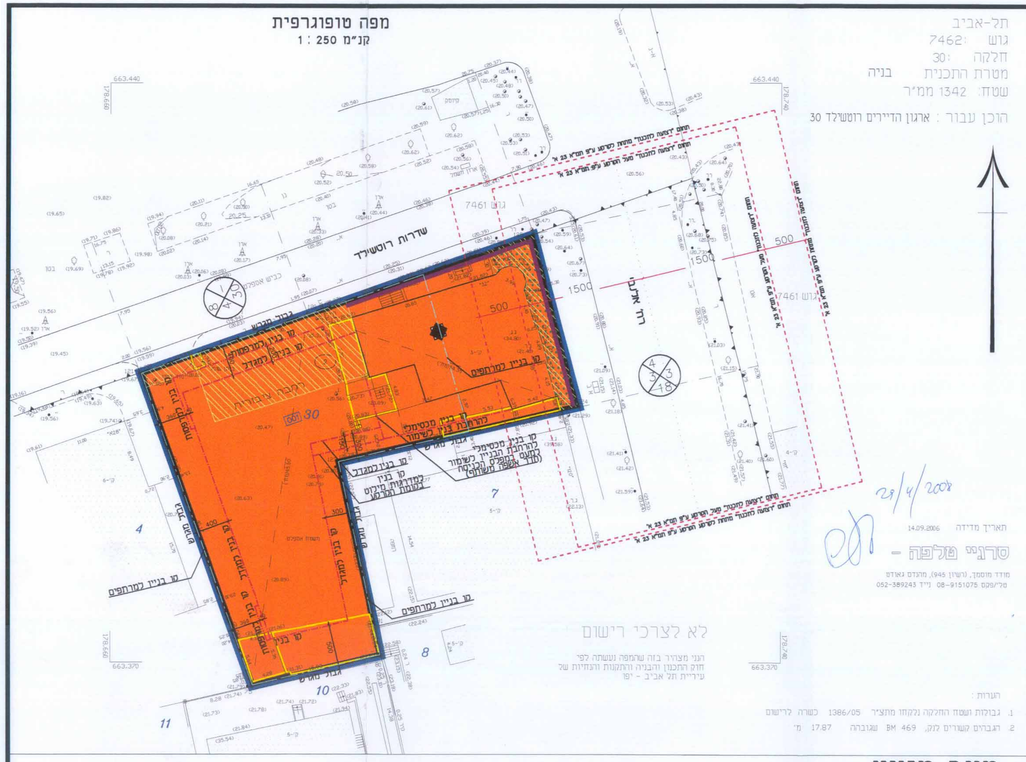

תאריך מדידה 14.09.2006

סרוגיי פלפה
מודד מוסמך, (רשיון 945), מתגדם נאמנים
מל"ת/09 08-9151075 (ייי) 052-389243

לא לצרכי רישום

הגוי מצהיר בזה שהמפה נעשתה לפי חוק התכנון והבניה והתקנות והוראות של עיריית תל אביב - יפו

הערות :
1. גבולות ושטח החלקה נלקחו מתצ"ר 1386/05 כשרה לרישום
2. הגבהים קשורים לנק. BM 469 שגובהה 17.87 מ'

מצב מוצע
קנ"מ 1 : 250

מקרא
מצב מוצע

- גבול התכנית
- מגורים ד'
- בניין קיים
- להריסה
- חזית מסחרית
- זיקת הנאה
- קו בניין
- קו בניין למרפסות
- קו בניין למרתפים
- מספר חלקה
- מספר תא שטח למגרש חדש
- גבול חלקה
- מספר הדרך
- קו בניין
- רוחב הדרך