










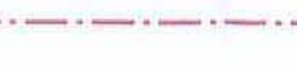





סקרא מצב מוצע:

מחזור : תל-אביב
 נפה : תל-אביב, יפ
 מסוד : רמת גן
 גוש : 6180
 חקקה : 84-97
 הוכן עבר : א. לו. והשעות וביני בעמי
 מסרת מפה : שני לז.ב.ע. וז.ב.מסכת ועדה מקומית
מרחב תכנון מקומי רמת - א
תחילת מספר ר.י / מס / רשמי
 תחילת מספר ר.י / מס / רשמי
 תחילת מספר ר.י / מס / רשמי
 תחילת מספר ר.י / מס / רשמי
 תחילת מספר ר.י / מס / רשמי
 תחילת מספר ר.י / מס / רשמי
 תחילת מספר ר.י / מס / רשמי

מספר	שטח	תחילת	מספר	שטח	תחילת
101	2200	101	101	2200	101
102	2200	102	102	2200	102
103	2200	103	103	2200	103
104	2200	104	104	2200	104
105	2200	105	105	2200	105
106	2200	106	106	2200	106
107	2200	107	107	2200	107
108	2200	108	108	2200	108
109	2200	109	109	2200	109
110	2200	110	110	2200	110



-  גבול תכנית
-  גבול גוש ומספרו
-  גבול חלקה ומספרה
-  גבול תא שטח ומספרו
-  מגורים ד'
-  מגורים ג' 3
-  מבנים ומסדות ציבור
-  דרך מאושרת
-  דקת הבאה
-  קו בניין קומת קרקע
-  קו בניין עליו
-  קו בניין תחתיו
-  שטח לאאווד וחלוקה חדשה
-  קו חלקה/מגרש לביטול
-  בנינים להריסה

הערות

1. כל המידע המוצג במפת זו הוא מידע כללי ויחיד. אין להשתמש בו כמסמך משפטי או כמסמך רשמי.

2. כל המידע המוצג במפת זו הוא מידע כללי ויחיד. אין להשתמש בו כמסמך משפטי או כמסמך רשמי.

3. כל המידע המוצג במפת זו הוא מידע כללי ויחיד. אין להשתמש בו כמסמך משפטי או כמסמך רשמי.

4. כל המידע המוצג במפת זו הוא מידע כללי ויחיד. אין להשתמש בו כמסמך משפטי או כמסמך רשמי.

5. כל המידע המוצג במפת זו הוא מידע כללי ויחיד. אין להשתמש בו כמסמך משפטי או כמסמך רשמי.

6. כל המידע המוצג במפת זו הוא מידע כללי ויחיד. אין להשתמש בו כמסמך משפטי או כמסמך רשמי.

7. כל המידע המוצג במפת זו הוא מידע כללי ויחיד. אין להשתמש בו כמסמך משפטי או כמסמך רשמי.

8. כל המידע המוצג במפת זו הוא מידע כללי ויחיד. אין להשתמש בו כמסמך משפטי או כמסמך רשמי.

9. כל המידע המוצג במפת זו הוא מידע כללי ויחיד. אין להשתמש בו כמסמך משפטי או כמסמך רשמי.

10. כל המידע המוצג במפת זו הוא מידע כללי ויחיד. אין להשתמש בו כמסמך משפטי או כמסמך רשמי.

מצב מוצע 1:500