

הכנת תוכנית מס

תכנית מס רגל/מק/1429

תכנית מפורטת
תשריט

איחוד חלקות	סוכות ראשית	אופי התכנית
-	ועדה מקומית	תכנית שניתן מכוחה להוציא היתרים

מחזור : תל-אביב
 מרחב תכנון מקומי : רמת-גן
 רשות מקומית : רמת-גן
 שטח התכנית : 0.502 מ"ר
 קנה מידה : 1 : 250

גושים וחלקות בתכנית:

גוש	סוג הגוש	חלקות בשטח	חלקי חלקות
6143	מוסדר	101,214,670	-

חותמות מוסד התכנון :



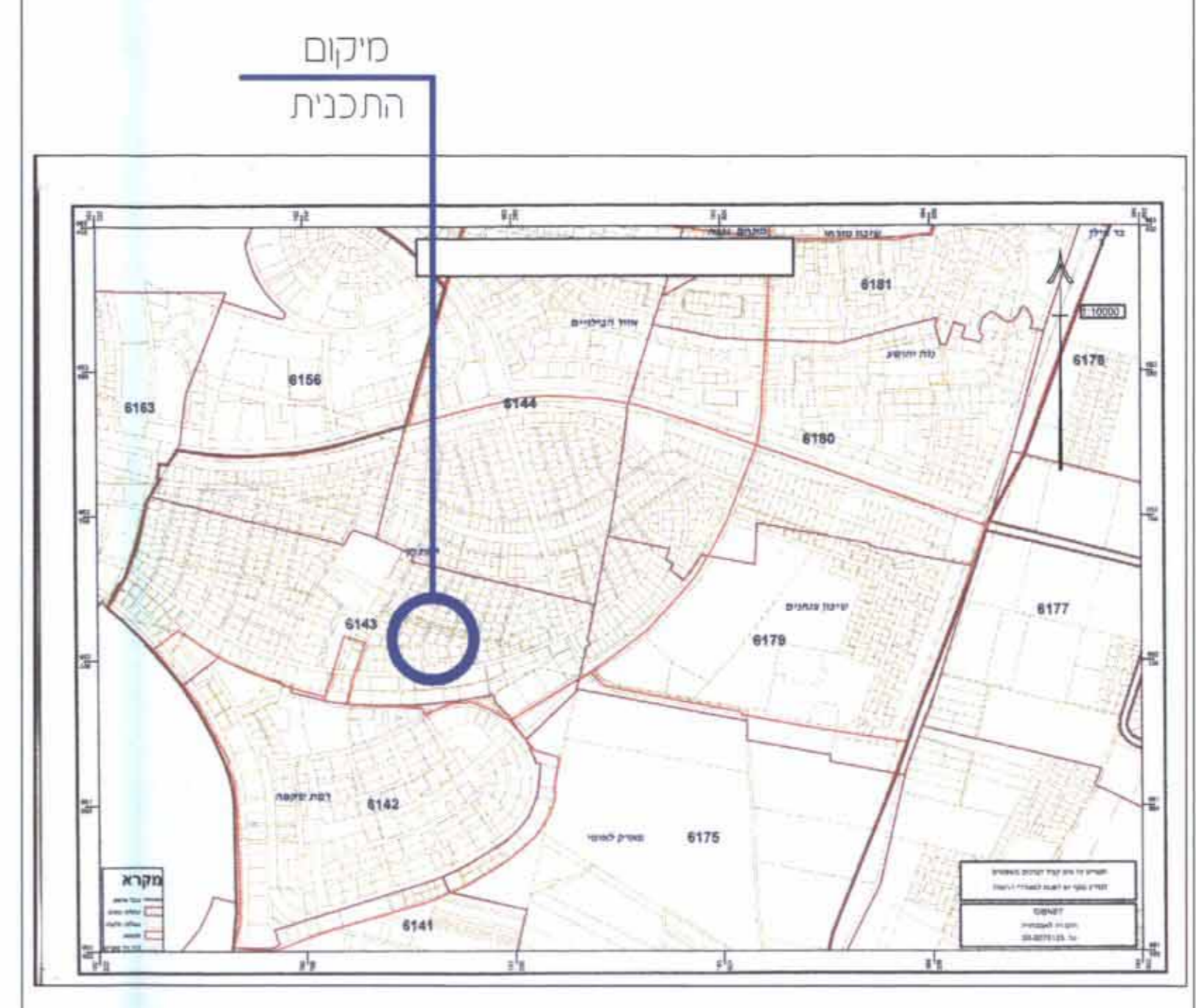
שלב: למתן תוקף מהדורה : 5 תאריך : 09.11.2008

שמות וחתימות :

מניח התכנית	יו"ם צורי	צפייה 7 רמת-גן, רמת-גן	03-6778460	052-8958888
בעלי חובות במקרקע				
	ק.ק.ל.	06458277	052-8958888	
	ניסים צורי	009221797	03-6761081	
	כרמלה צורי			
עורך התכנית	אדריכל מדגם חזק	דגמק או רמת השרון	03-5402907	03-5405362
	סיני גורדון <td>רופין פ הרצליה <td>09-9585445 <td>09-9588444 </td></td></td>	רופין פ הרצליה <td>09-9585445 <td>09-9588444 </td></td>	09-9585445 <td>09-9588444 </td>	09-9588444
מודד				

טבלת שטחים

גוש	חלקה	מגורים א'ז	מגורים ב'ו	שטח
6143	101,214,670	100	502.0	100
6143	101,214,670	100	502.0	100



תרשים התמצאות כללי
קנ"מ 1:15,000



תרשים הסביבה הקרובה
קנ"מ 1:500

מקרא מצב מאושר

עפ"י תכנית רג/ 340

- גבול תכנית
- אזור מגורים א'ז
- גבול חלקה ומספרה
- קו בנין
- מס' הדרך
- קו בניין
- רוחב הדרך

מחזור : תל-אביב
 נפה : תל-אביב - יפ
 מקום : רמת גן
 גוש : 6143
 חלקות : 101 / 214 / 670
 שטח : 61 מ"ר / 238 מ"ר / 203 מ"ר
 הוכן עבור : הבעלים

טבלת שטחים איחוד

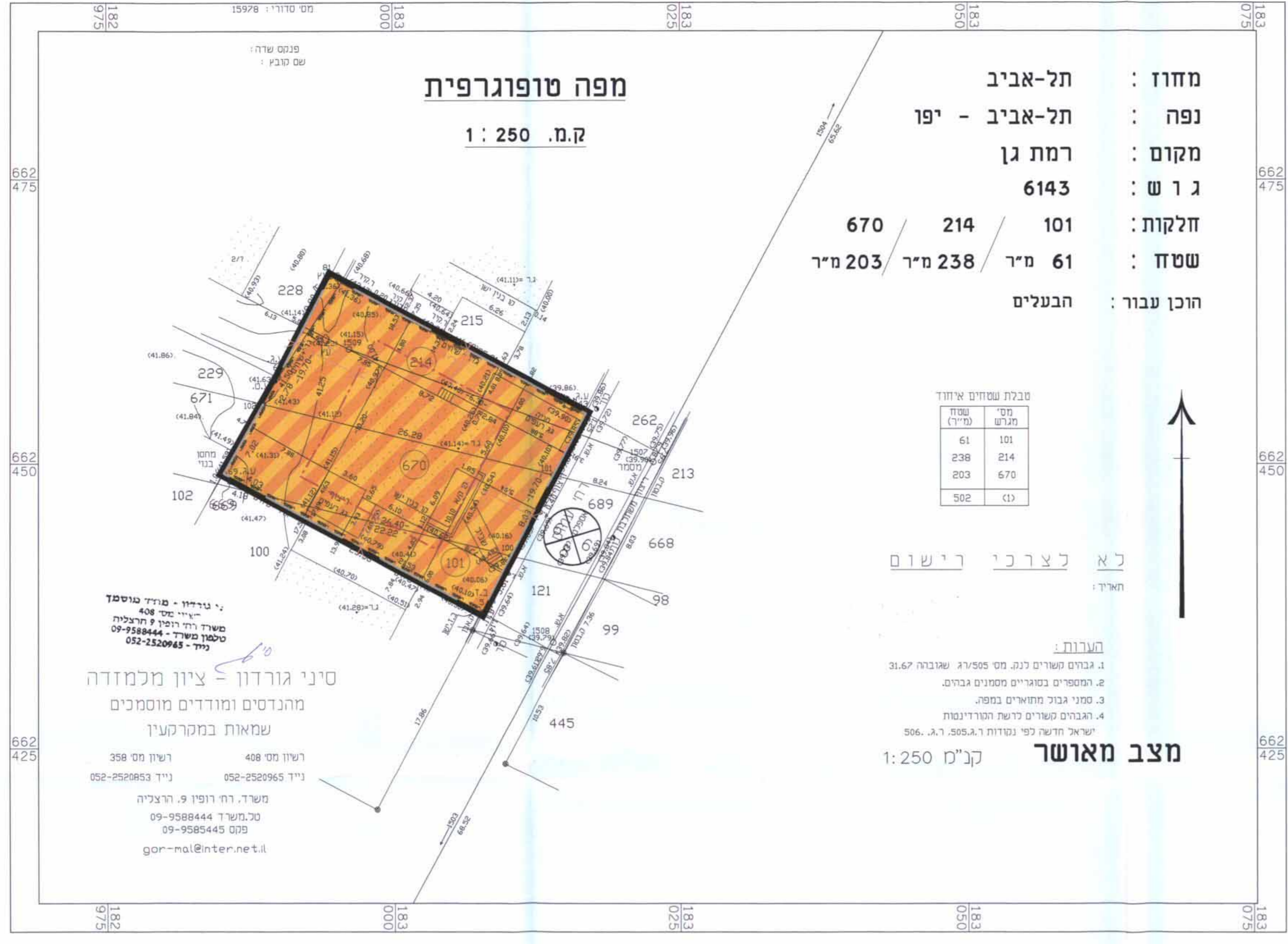
שטח	מס' תל"ש
61	101
238	214
203	670
502	(1)

לא לצרכי רישום

הערות:
 1. גבולות משוררים לנג, מס 505/ג, שאובה רג 31.67.
 2. המספרים בסוגריים מסמנים גבולות.
 3. סמני גבול מתוארים במפת.
 4. הגבולות משוררים לדעת הוטרדינות ישראל חדשה לפי נסודות ר.ג.505, ר.ג. 506.

מצב מאושר

קנ"מ 1:250



מפה טופוגרפית

ק.מ. 1 : 250

סיני גורדון - ציון מלמזדה
 מהנדסים ומודדים מוסמכים
 שמאות במקרקעין
 רשון מס 408 רשון מס 358
 נייד 052-2520965 נייד 052-2520853
 משרד, רח רופין 9, הרצליה
 טל.משרד 09-9588444 פקס 09-9585445
 gor-mal@inter.net.il

מקרא מצב מוצע

- גבול תכנית
- גבול תל שטח ומספרו
- אזור מגורים ב'ו
- גבול חלקה ומספרה
- גבול חלקה לביטול ומספרה
- קו בנין
- מס' הדרך
- קו בניין

מחזור : תל-אביב
 נפה : תל-אביב - יפ
 מקום : רמת גן
 גוש : 6143
 חלקות : 101 / 214 / 670
 שטח : 61 מ"ר / 238 מ"ר / 203 מ"ר
 הוכן עבור : הבעלים

טבלת שטחים איחוד

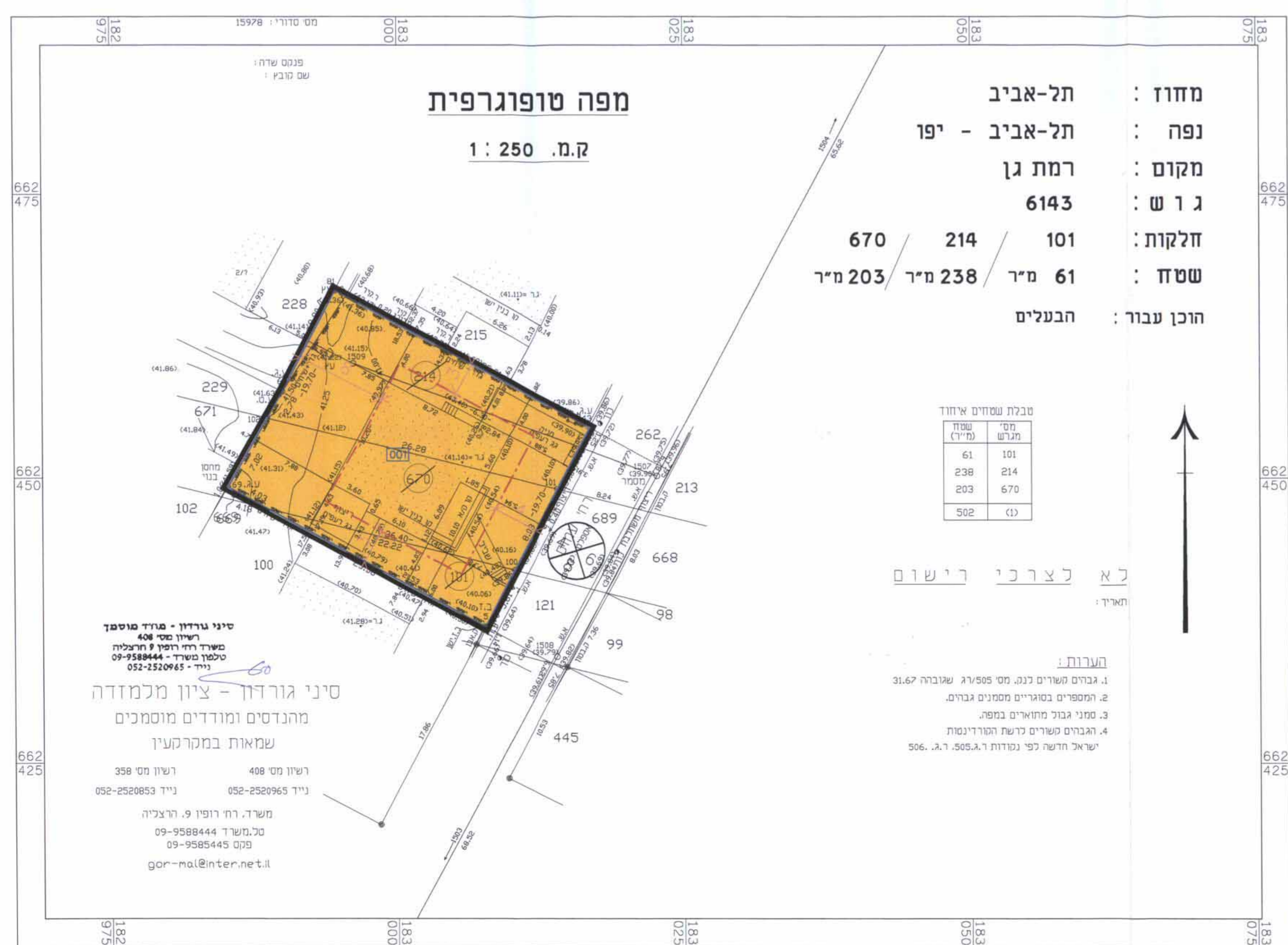
שטח	מס' תל"ש
61	101
238	214
203	670
502	(1)

לא לצרכי רישום

הערות:
 1. גבולות משוררים לנג, מס 505/ג, שאובה רג 31.67.
 2. המספרים בסוגריים מסמנים גבולות.
 3. סמני גבול מתוארים במפת.
 4. הגבולות משוררים לדעת הוטרדינות ישראל חדשה לפי נסודות ר.ג.505, ר.ג. 506.

מצב מוצע

קנ"מ 1:250



מפה טופוגרפית

ק.מ. 1 : 250

סיני גורדון - ציון מלמזדה
 מהנדסים ומודדים מוסמכים
 שמאות במקרקעין
 רשון מס 408 רשון מס 358
 נייד 052-2520965 נייד 052-2520853
 משרד, רח רופין 9, הרצליה
 טל.משרד 09-9588444 פקס 09-9585445
 gor-mal@inter.net.il