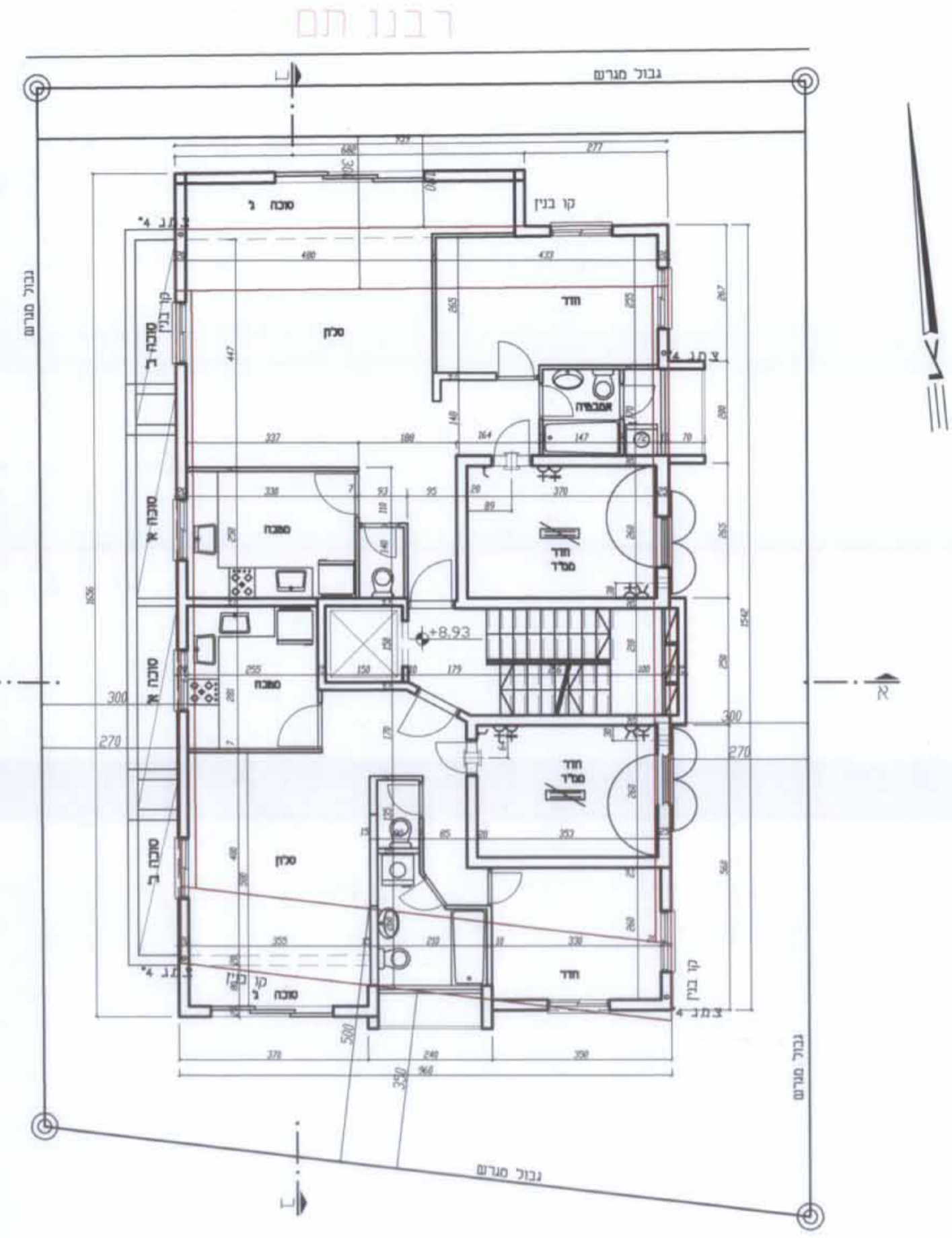
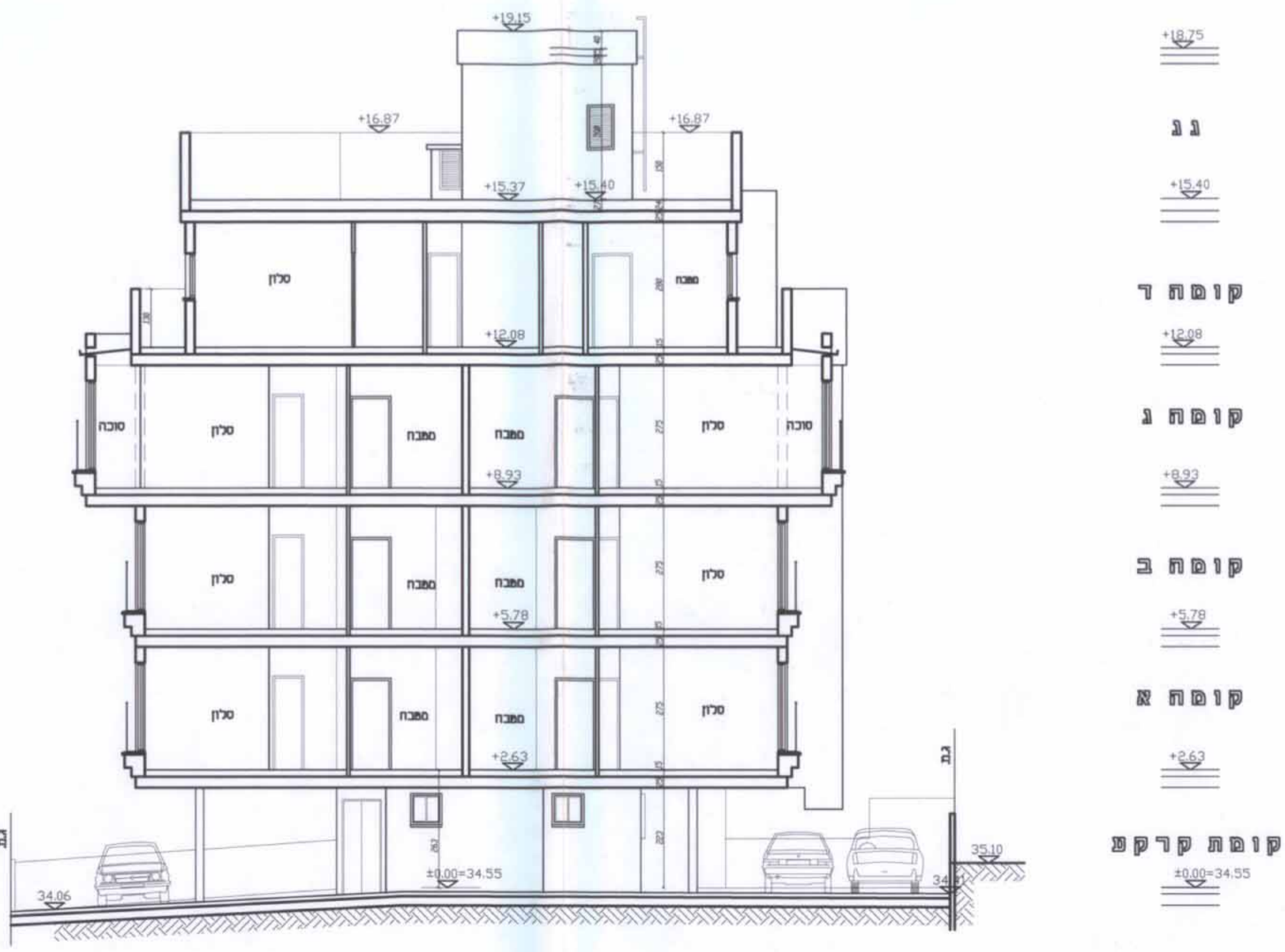


קומה ד'
ק.מ. 1:100



קומה ג'
ק.מ. 1:100



חתך ב-ב-ב ק.מ. 1:100

מספר סדורי: 2008-163

מפה טופוגרפית

בני ברק
גרש 6122
חלקה 719
הרובן בשביל: הבעלים
השטח: 0.325 ד"מ

לוח שטחים
[1] = 0.015
[2] = 0.310
(719) = 0.325

תרשים הגביבה
ק מ 2500 1

הערות:
1. הפרדה של שמה ונרדה הפרה: חילוק
2. שטח ביצוע הגבולה הפנימית - דיסטנס
3. שטח ביצוע הגבולה האקסטרית - דיסטנס וארון
4. גבולות ושטח חלקה 719 מבוטאים על שפת גוש רשם 6122
5. גבולות אינם שווים לרשת הגבולים הארצית
6. הרפה: שוורה לרשת הארצית
7. גבולות רשמיים במטרייה
8. טרם חוזרת חתון יש למגב אישר והגות הרשיות

לייפמן לאוניד
מרדד מוסמך
03-9310021
0522-959820

מספר סדורי: 2008-163

מפה טופוגרפית

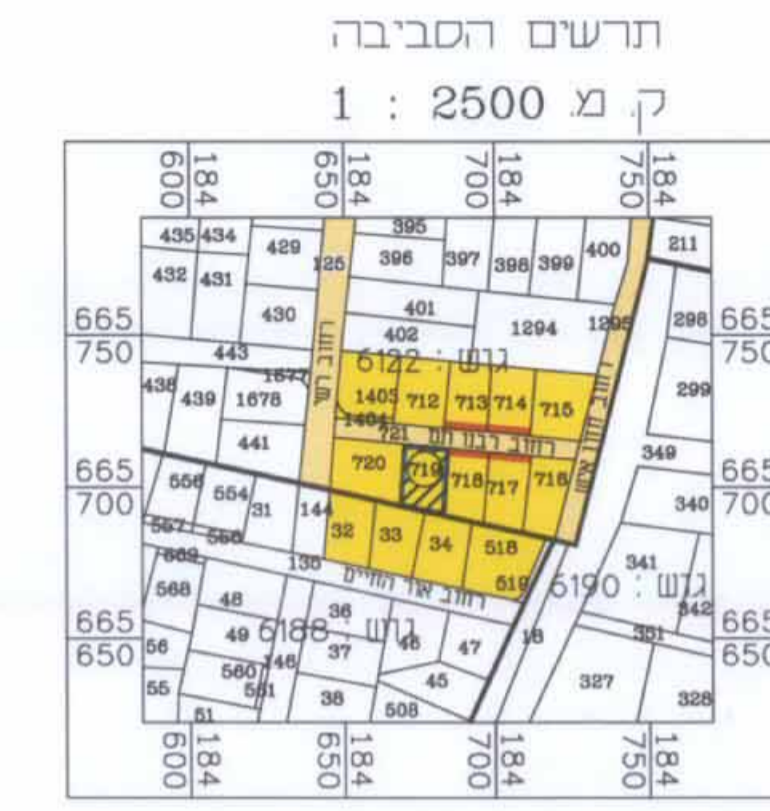
בני ברק
גרש 6122
חלקה 719
הרובן בשביל: הבעלים
השטח: 0.325 ד"מ

לוח שטחים
[1] = 0.015
[2] = 0.310
(719) = 0.325

תרשים הגביבה
ק מ 2500 1

הערות:
1. הפרדה של שמה ונרדה הפרה: חילוק
2. שטח ביצוע הגבולה הפנימית - דיסטנס
3. שטח ביצוע הגבולה האקסטרית - דיסטנס וארון
4. גבולות ושטח חלקה 719 מבוטאים על שפת גוש רשם 6122
5. גבולות אינם שווים לרשת הגבולים הארצית
6. הרפה: שוורה לרשת הארצית
7. גבולות רשמיים במטרייה
8. טרם חוזרת חתון יש למגב אישר והגות הרשיות

לייפמן לאוניד
מרדד מוסמך
03-9310021
0522-959820



מקרא
מצב מאושר
עפ"י תכנית בב/185
יעודים לא עפ"י מבא"ת

- גבול התכנית
- אזור מגורים ג
- קו בנין

תרשים סביבה

מצב מאושר עפ"י תכניות
בב/185/ב/105/א
בב/143/ב/180
ק"מ 1:250

מצב מאושר מקרא
יעודים לא עפ"י מבא"ת

- גבול התכנית
- אזור מגורים ג
- דרך מוצעת

מקרא
מצב מוצע
עפ"י תכנית בב/185

- גבול התכנית
- אזור מגורים ג
- קו בנין

בב/מק/3079

תכנית מפורטת

שינוי בהוראות בינוי דירת ברז' רבונו תם 4

איחוד וחלוקה	סמכות ראשית	אופי התכנית
-	ועדה משותפת	חכנית שניתן פיקוח להוציא התרים

מחוז: תל אביב
מרחב תכנון מקומי: בני ברק
רשות מקומית: בני ברק
שטח התכנית: 310.00
קנה מידה: 1:250

גוש	סוג רגוש	חלקות בשמחתן	חלקי חלקות
6122	חוסדר	719	

חוזמות מוסד התכנון:



שלב: רגשה
מהדורה: 1
תאריך: 12.08.08

שמות וחתימות:	עמדה	חתימה
יוזם התכנית	לונד תחום אחרים מדידת שטח / תל אביב 03-5109522	
מגישי התכנית	לונד תחום אחרים מדידת שטח / תל אביב 03-5109522	
בעל החזיקה בקרקע	לונד תחום אחרים מדידת שטח / תל אביב 03-5109522	
עורך התכנית	מונס ריטוברג רח' חברון 26 בני ברק 052-8951454	
מודד	לייפמן לאוניד מרדד מוסמך 03-9310021 0522-959820	

טבלת שטחים:

מצב מאושר	מצב מוצע
ישד מטרייה ג' 100% 310.00	ישד מטרייה ג' 100% 310.00
ישד מטרייה ג' 100% 310.00	ישד מטרייה ג' 100% 310.00

ייעוד שטחי עפ"י מבא"ת