

תכנית מס' תא/מק / 3724

"יורדי הסירה 16"

תכנית מתאר מקומית הכוללת הוראות של תכנית מפורטת

תשריט

איחוד וחלוקה	סמכות ראשית	אופי התכנית
ועדה מקומית	תכנית שניתן מכוחה לרצוא התורים	

מחוז : תל אביב
 מרחב תכנון מקומי : תל אביב יפו
 רשות מקומית : עיריית ת"א
 שטח התכנית : 282 מ"ר
 קנה מידה : 1 : 250

נושאים וחלוקות בתכנית:

נוש	סוג תושב	חלוקת בשמורת	חלקי חלוקת
6962	מוסדר	49	

חוזמת מוסד התכנון :

החתימה המקומית לסכנו ולפרח תל-אביב - יפו
 מנכ"ל מרכז תל-אביב - יפו
 רח"ח מולדנאי או ח"א
 תחמת מפתח מס' 3724 - יורדי הסירה 16
 ת"א 6100808
 8.3.2009
 חתום: *[Signature]*
 מ"מ: *[Signature]*

שלב: רישום / מדורח: 2 / תאריך: 26/07/09

שמות וחתימות :

שם	תפקיד	חתימה
מנכ"ל מרכז תל-אביב - יפו	ר"ח מולדנאי או ח"א	<i>[Signature]</i>
מנכ"ל מרכז תל-אביב - יפו	ר"ח מולדנאי או ח"א	<i>[Signature]</i>
מנכ"ל מרכז תל-אביב - יפו	ר"ח מולדנאי או ח"א	<i>[Signature]</i>

שם	תפקיד	חתימה
מנכ"ל מרכז תל-אביב - יפו	ר"ח מולדנאי או ח"א	<i>[Signature]</i>
מנכ"ל מרכז תל-אביב - יפו	ר"ח מולדנאי או ח"א	<i>[Signature]</i>

שם	תפקיד	חתימה
מנכ"ל מרכז תל-אביב - יפו	ר"ח מולדנאי או ח"א	<i>[Signature]</i>
מנכ"ל מרכז תל-אביב - יפו	ר"ח מולדנאי או ח"א	<i>[Signature]</i>

שם	תפקיד	חתימה
מנכ"ל מרכז תל-אביב - יפו	ר"ח מולדנאי או ח"א	<i>[Signature]</i>
מנכ"ל מרכז תל-אביב - יפו	ר"ח מולדנאי או ח"א	<i>[Signature]</i>

שם	תפקיד	חתימה
מנכ"ל מרכז תל-אביב - יפו	ר"ח מולדנאי או ח"א	<i>[Signature]</i>
מנכ"ל מרכז תל-אביב - יפו	ר"ח מולדנאי או ח"א	<i>[Signature]</i>

טבלת שטחים :

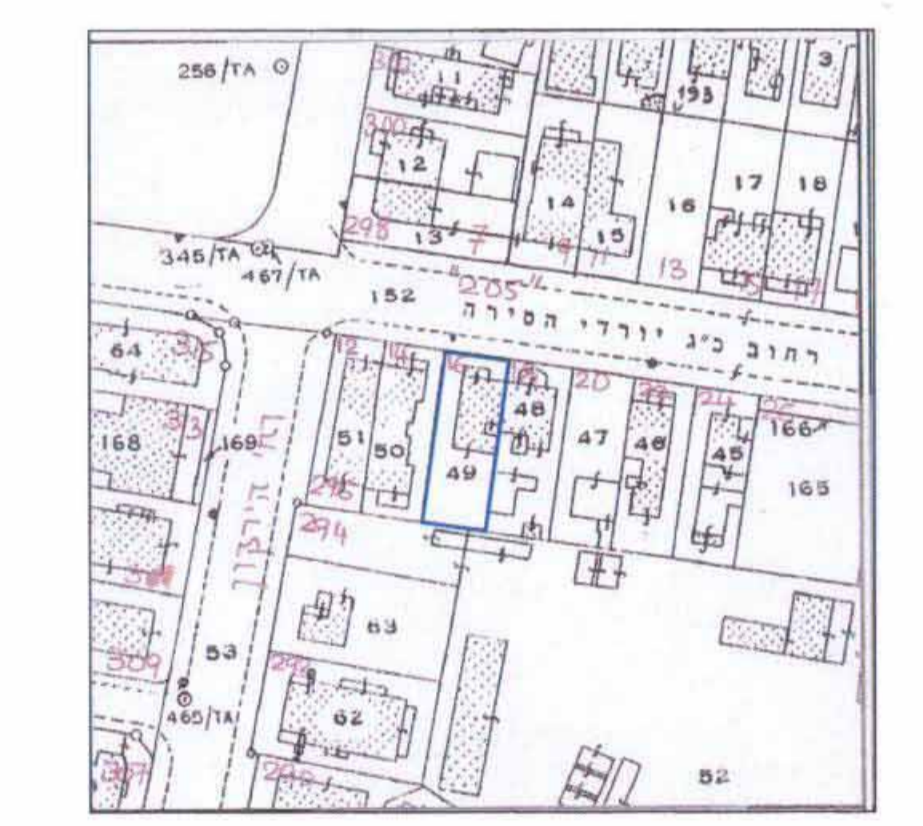
מחצית	יטד	מבצר	ב-כ	מבצר	יטד	מבצר	ב-כ
100	282	100	282	100	282	100	282

מקרא מצב מאושר

- מגורים א'
- מסחר
- מבנים ומוסדות ציבור
- מלונאות ונופש
- דרך מאושרת
- דרך מוצעת
- גבול תכנית
- קו בנין
- גבול גוש
- גבול תא שטח ומספרו
- מספר מגוש
- מס' הדרך
- קו בנין
- רוחב הדרך



מפת התמצאות קני"מ 1:12500



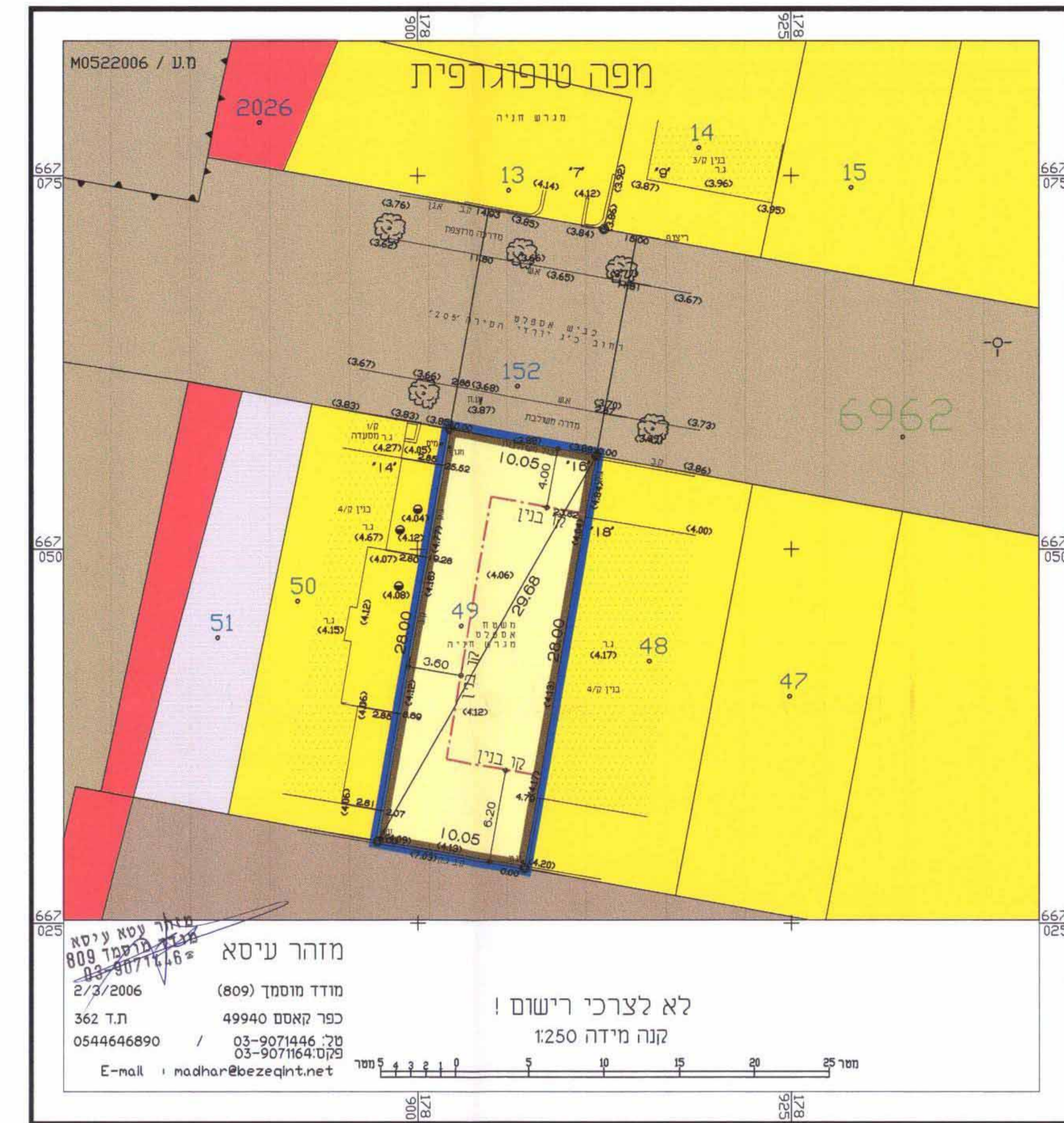
תרשים סביבה קני"מ 1:1250

מחוז : תל אביב
 נפה : תל אביב
 מקומם : תל אביב - יפו
 גוש : 6962
 חלקה : 49
 שטח : 0.282 ד.מ.

מטרת התוכנית : תכנון
 היכן עבור :

הערות:
 1. גבולות ושטח החלקה לפי מפת גוש רשום מס' 6962
 2. התוכנית לרשת ישיאל חודשה
 3. גבולות רשומים במגורים ושטחים לרשת הארצית.

מצב מאושר קני"מ 1:250



מזרח עיסא
 מודד מוסתן (809)
 2/3/2006
 0544646890 / 03-9071446-720
 E-mail : madhar@eezeqnet.net

לא לצרכי רישום !

קנה מידה 1:250

מקרא מצב מוצע

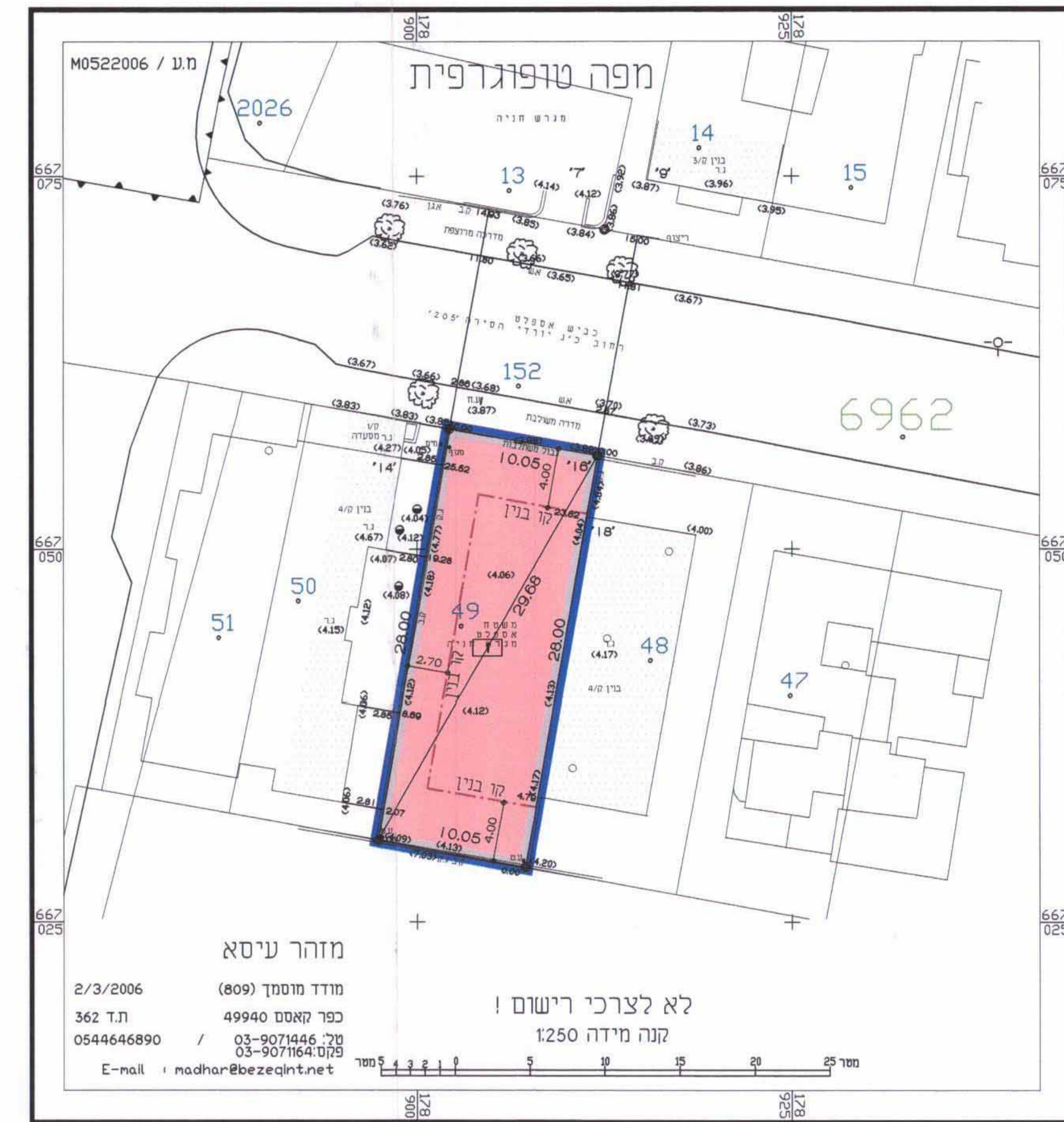
- מגורים א'
- מסחר
- מבנים ומוסדות ציבור
- מלונאות ונופש בבניה רוויה
- דרך מאושרת
- דרך מוצעת
- גבול תכנית
- קו בנין
- גבול גוש
- גבול תא שטח ומספרו
- מספר מגוש
- מס' הדרך
- קו בנין
- רוחב הדרך

מחוז : תל אביב
 נפה : תל אביב
 מקומם : תל אביב - יפו
 גוש : 6962
 חלקה : 49
 שטח : 0.282 ד.מ.

מטרת התוכנית : תכנון
 היכן עבור :

הערות:
 1. גבולות ושטח החלקה לפי מפת גוש רשום מס' 6962
 2. התוכנית לרשת ישיאל חודשה
 3. גבולות רשומים במגורים ושטחים לרשת הארצית.

מצב מוצע קני"מ 1:250



מזרח עיסא
 מודד מוסתן (809)
 2/3/2006
 0544646890 / 03-9071446-720
 E-mail : madhar@eezeqnet.net

לא לצרכי רישום !

קנה מידה 1:250