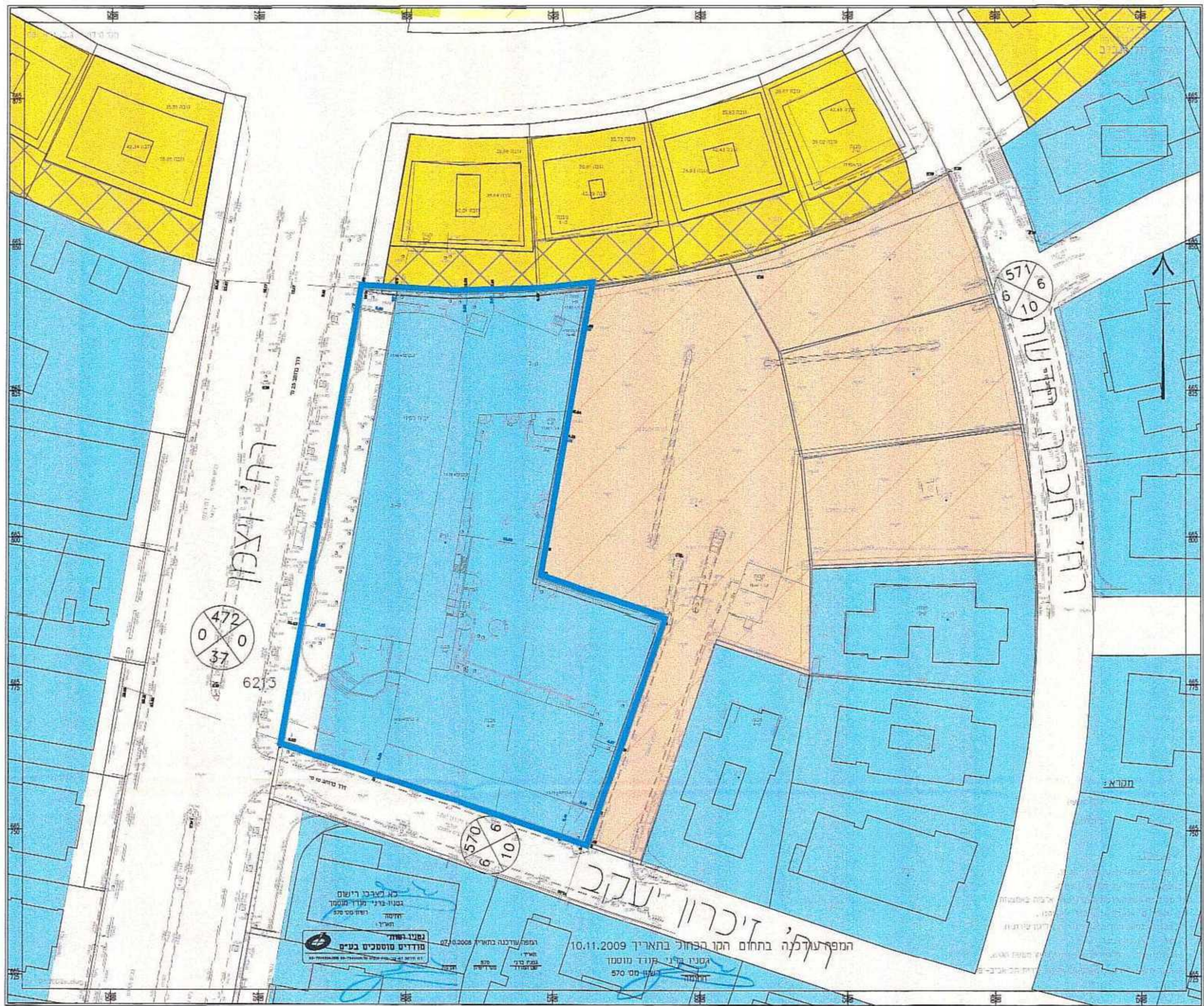










מצב מאושר ק.מ. 1:500



- מקרא מצב מאושר:**
-  דרך מאושרת
 -  מגורים ב' (*)
 -  מבנים ומוסדות ציבור
 -  גבול גוש
 -  גבול חלקה
 -  מספר חקקה 6
 -  גבול תכנית
 -  מספר דרך קו בניין רוחב זכות הדרך

תשריט

תכנית מס' תא/2986/א/מח

"מתחם בית ליסין"

איחוד וחלוקה	סכנות ראשית	אופי התכנית
ללא איחוד וחלוקה	ועדה מחודדת	תכנית שמכוחה ניתן להוציא התרים

מחוז: תל אביב
מרחב תכנון מקומי: תל אביב
סוג התכנית: תכנית מפורטת
שטח תכנית: 3.9 דונם
קני' מ': 1:500

גושים וחלקות בתכנית:

גוש	סוג הגוש	חלקות בשלמותן	חלקי חלקות
6213	מוסדר	644	

חותמות מוסד התכנון:

משרד הפנים מחוז תל-אביב
ד"ר חזקיהו ורבינובitch
1965
אישור תכנית מס' תא/2986/א/מח
הועדה המחוזית לתכנון ולבניה החליטה
ביום 10.11.2009
לאשר את התכנית.
נילה אורון

שלב: תנאים למתן תוקף מחזור: 2 תאריך: 30.12.2009

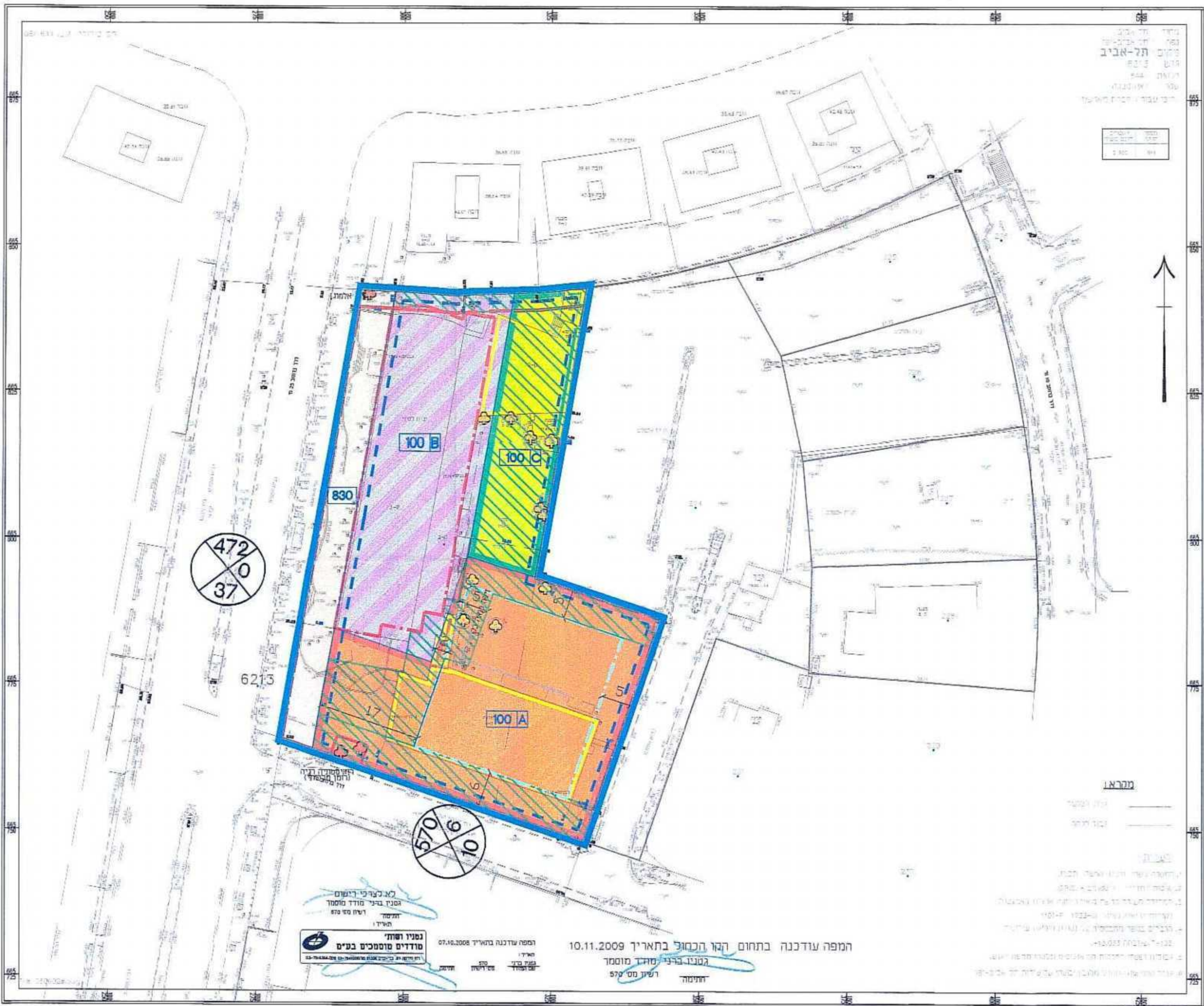
שמות וחתימות:






מנכ"ל התכנית	מאריטו בע"מ	מאריטו בע"מ
בועלי עניין בקרקע	ד"ר ויצמן 32 תל-אביב	מאריטו בע"מ
עורך התכנית	רשות עיר אדריכלים בני ערים בע"מ	מאריטו בע"מ
מודד	מס' 570 ברני מס רישון 570	מאריטו בע"מ

טבלת שטחים:

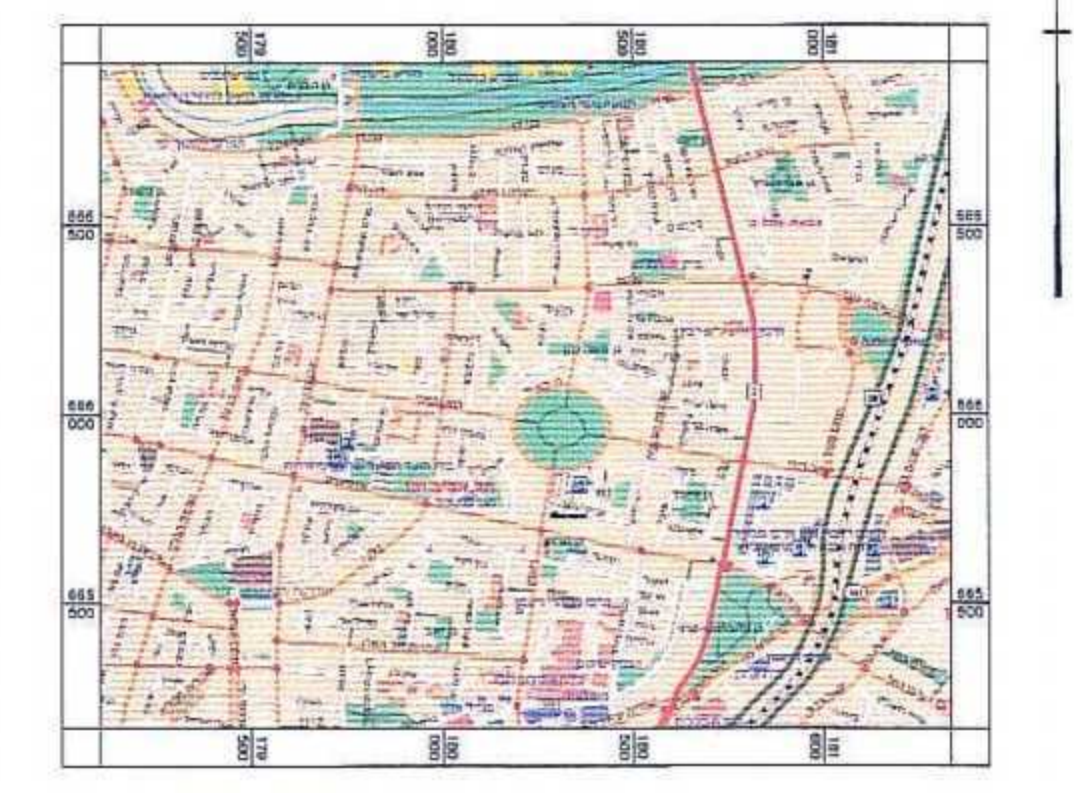
מצב קיים	מצב מוצע
יעוד	יעוד
מגורים ב' (*)	מגורים ד'
דרך מאושרת	פרטי פתוח
סה"כ	סה"כ

מצב מוצע ק.מ. 1:500



- מקרא מצב מוצע:**
-  גבול תכנית
 -  גבול גוש ומספרו 9543
 -  גבול חלקה ומספרה 101
 -  גבול תא שטח ומספרו
 -  מגורים ד'
 -  דרך מאושרת
 -  מסחר וגשרים
 -  פרטי פתוח
 -  מגרש מחולק לתאי שטח
 -  מבנה להריסה
 -  זקת הנאה למעבר רגלי
 -  קו בנין
 -  קו בנין לאחור המגדל
 -  קו בנין תחתי
 -  מספר הדרך קו בנין רוחב הדרך
 -  עץ להשתקה
 -  עץ לשימור

תרשים התמצאות כללית קני"מ 20000:



תרשים סביבה קרובה קני"מ 2500:

