תכנית מסי בב\מק\3067

תכנית מפורטת

תשריט

איחוד וחלוקה	סמכות ראשית	אופי התכנית
ללא איחוד וחלוקה	ועדה מקומית	תכנית שניתן מכוחה להוציא היתרים

מחוז :	מרכז
מרחב תכנון מקומי :	תל אביב
רשות מקומית :	בני ברק
שם התכנית:	שינויים בקווי בנין ברחי האדמור מרדזין 1
שטח התכנית :	440 מ"ר
קנה מידה:	1 : 250

גושים וחלקות בתכנית:

גוש	סוג הגוש	חלקות בשלמותן	חלקי חלקות
6123	מוסדר	222	

חותמות מוסד התכנון :

הועדה המקומית לתכנון ולבניה בני ברק
החליטה לאשר ~~להפקיד~~ את תכנית
מיספר מס' בב/מק/ 3067
בישיבתה מס' 30/11/09 מיום 1009135
יו"ר הועדה המקומית מהנדס הועדה

שלב: הגשה **מהדורה :** 1 **תאריך :** 10/2/08

שמות וחתימות :

יזם התכנית	שם: בדוסה משה	מורשה:	
	כתובת: האדמור מרדזין זי"ע בב		
	טלפון: 054-3055577	חתימה:	
מגיש התכנית	שם: בדוסה משה	מורשה:	
	כתובת: האדמור מרדזין זי"ע בב		
	טלפון: 054-3055577	חתימה:	
בעל הזכויות בקרקע	שם: בדוסה משה	מורשה:	
	כתובת: האדמור מרדזין זי"ע בב		
	טלפון: 054-3055577	חתימה:	
עורך התכנית	שם: ערמון רם	מורשה:	
	כתובת: ת.ד. 1405 רחובות		
	טלפון: 052-8882184 פקס: 153-39086820	חתימה:	
מודד	שם: א. דוד שפיגל	מורשה:	
	כתובת: דרך שק בב		
	טלפון: 03-6183473 פקס:	חתימה:	

טבלת שטחים :

מצב מאושר				מצב מוצע			
מסי חלקה	ייעוד	באחוזים	באחוזים	מסי מגרש	ייעוד	באחוזים	באחוזים
100	● מגורים א	94.00	410	100	מגורים ב עפ"י מבא"ת	94.00	410
101	דרך	6.00	30	101	דרך	6.00	30
	סה"כ	100.00	440		סה"כ	100.00	440

● ייעוד שאינו עפ"י מבא"ת

תרשים סביבה

קנ"מ 1:1250

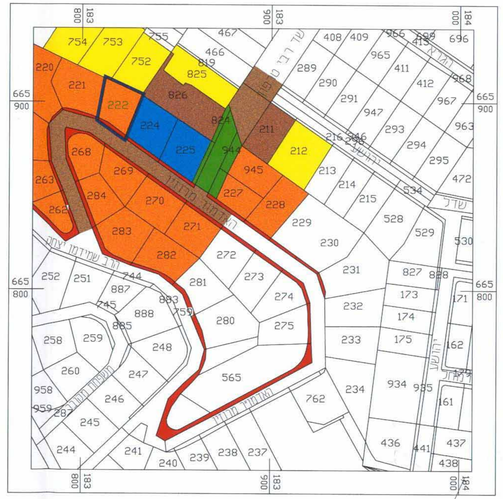

מקרא
מצב מאושר עפ"י בב\93\א'

● ייעוד שאינו עפ"י מבא"ת

- גבול התכנית
- מגורים א
- שטח ציבורי פתוח
- דרך קיימת
- דרך מוצעת
- ש.ב.צ.

מספר הדרך
קו בניין
רוחב הדרך

מצב מאושר

קנ"מ 1 : 250

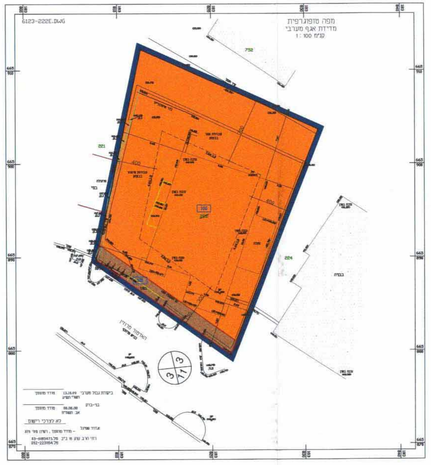

מקרא
מצב מוצע

- גבול התכנית
- מגורים א
- דרך קיימת
- קו בניין

מספר הדרך
קו בניין
רוחב הדרך

מצב מוצע

קנ"מ 1 : 250

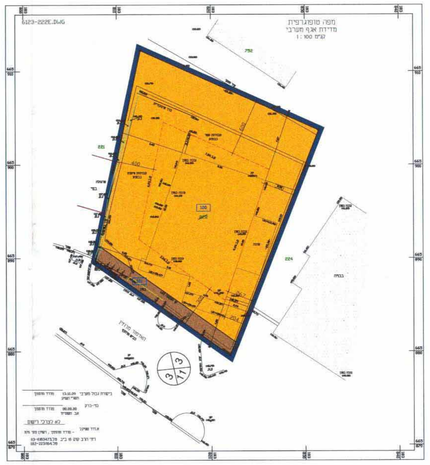

- גבול התכנית
- מגורים ב (עפ"י מבא"ת)
- דרך קיימת
- קו בניין
- קו בניין מוצע
- הריסה

מספר הדרך
קו בניין
רוחב הדרך

הערה: זכויות הבניה הינם עפ"י אזור מגורים א' (עפ"י תכנית תקפה בב/105/ב- לא עפ"י מבא"ת)+תוספות מבוקשות בתכנית זו.