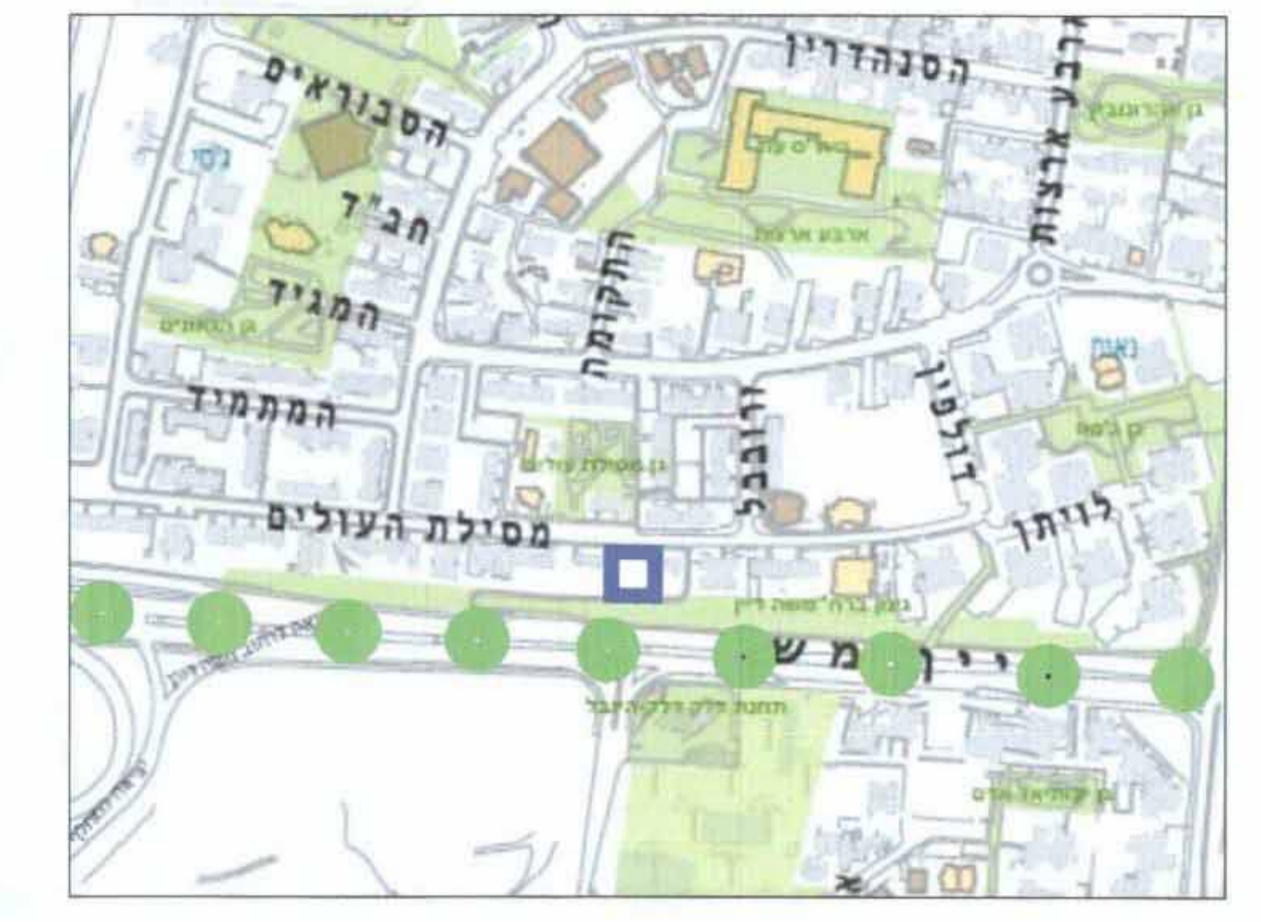


תכנית מס' ח/578
"מטילת העולים 9"

תשריט

סוג התכנית	איחוד וחלוקה	סמכות ראשית	היתרים או הרשאות
הכנית מחאר	ללא איחוד וחלוקה	ועדה מחוזית	תכנית שניתן ביצועה להוציא היתרים

מחזור :	תל-אביב
מרחב ותכנון מקומי :	חולון
רשות מקומית :	חולון
שטח התכנית :	0.813 דונם
קנה מידה :	1 : 250 1 : 2500 1 : 5000



תרשים התמצאות
ק"מ 1:5000

גושים וחלקות בתכנית:

גוש	סוג תחום	חלקות בכלחמותן	חלקי חלקות
7126	מוסדר	217	217

החוק
מס' 198
ת"ת 1985

שלב: מילוי תנאים למתן תוקף מחודרה: 3 תאריך: 5.1.11

זוהמות מוסד התכנון:

ועדה המשטרה לתכנון ולבניה-חולון.

שם התכנית: ח/578

מספר תוכנית: 18.7.10

תאריך: 19.7.10

שם המועצה: 19.7.11

שמות וחתימות:

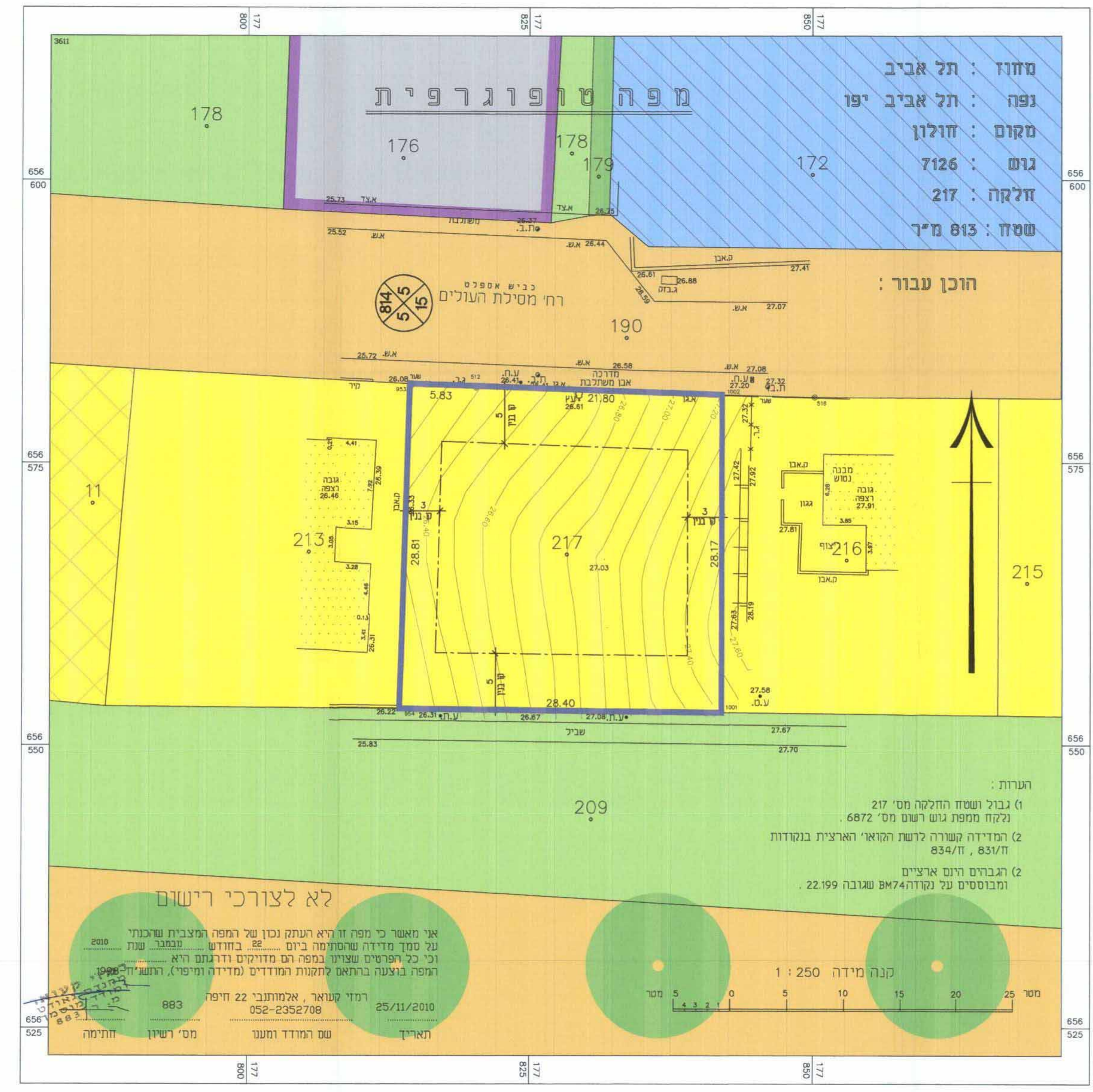
שם פרטי	שם רשמי	מספר זרוע	שם דרכת התוכנית	תאריך
עוזר	עוזר	023057433	עוזר	01/11
עוזר	עוזר	05478190	עוזר	01/11
עוזר	עוזר	28208916	עוזר	01/11

הצהרת המומד:

הנין פהר...
אני מצהיר...
אני מצהיר...
אני מצהיר...

מקרא מצב מאושר

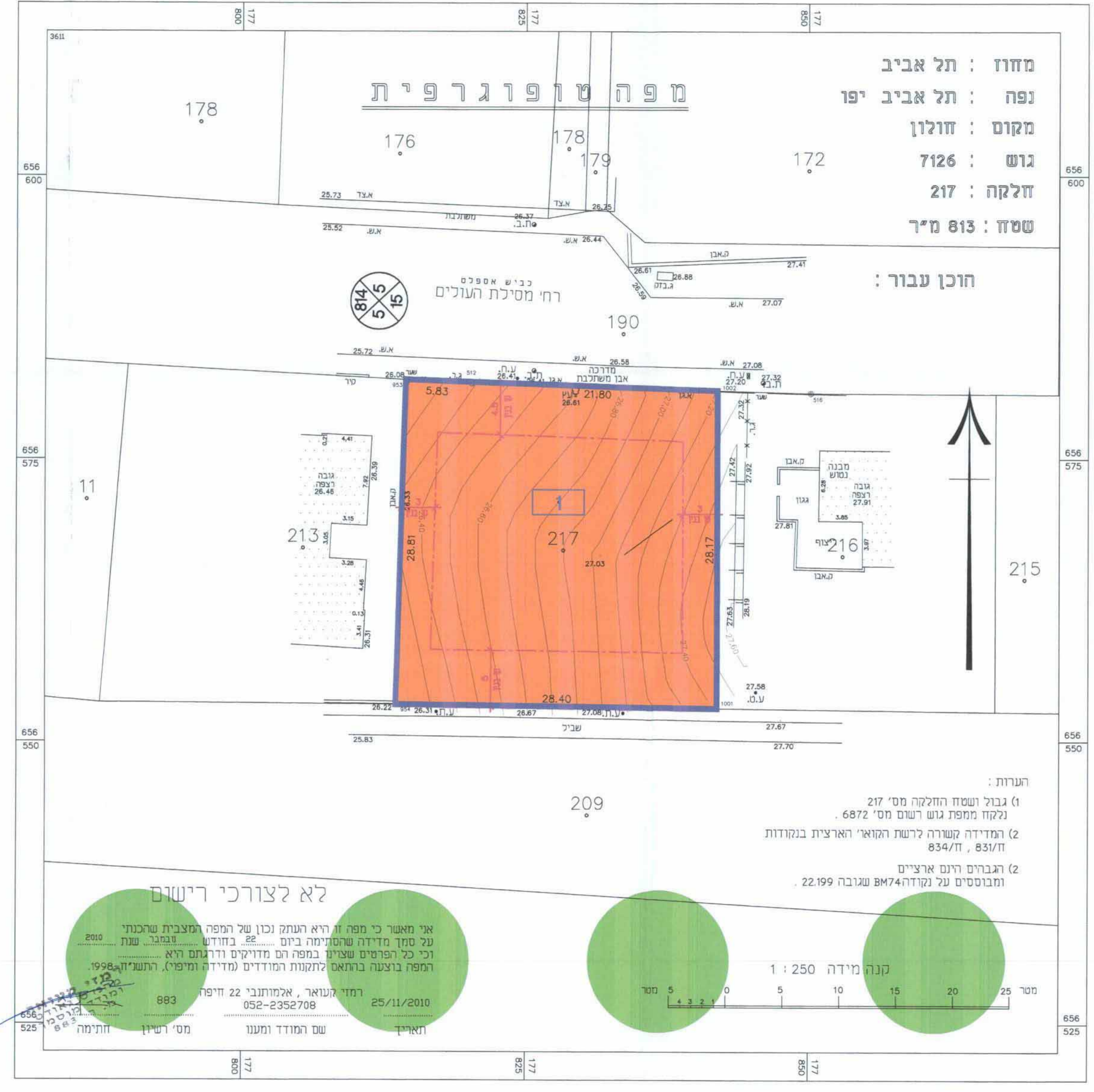
- גבול התכנית
- קו בנין
- דרך מאושרת
- מגורים ד' (א)
- מגורים ג' (א)
- מגורים ב'-1 (א)
- יחידה מסחרית (א)
- שטח ציבורי פתוח
- מעבר לרחוב רגל (א)
- גבול חלקה ומספרה
- ציר ירוק מטרופוליני ע"פ תח"מ 5
- מספר הדרך
- קו בנין
- רוחב הדרך



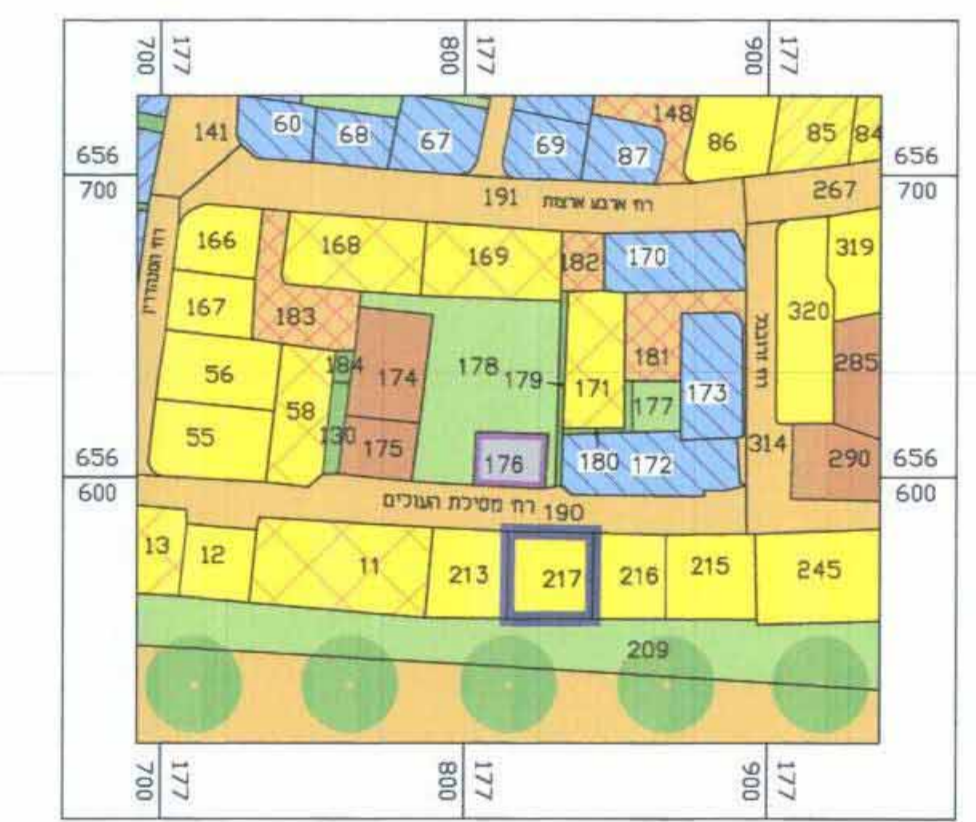
מצב מאושר
ק"מ 1:250

מקרא מצב מוצע

- גבול התכנית
- קו בנין
- מגורים ג'
- גבול תא שטח ומספרו
- מספר חלקה לביטול
- ציר ירוק מטרופוליני ע"פ תח"מ 5
- מספר הדרך
- קו בנין
- רוחב הדרך



מצב מוצע
ק"מ 1:250



תרשים סביבה
ק"מ 1:2500

- גבול התכנית
- דרך מאושרת
- זניה ציבורית
- מגורים ד'
- מגורים ג'
- מגורים ב'-1
- בנין ציבור
- מגורים יחיד ד'
- יחידה מסחרית
- שטח ציבורי פתוח
- מעבר לרחוב רגל
- ציר ירוק מטרופוליני ע"פ תח"מ 5

לא לצורכי רישום

אין מאשר כי מספר זה הוא העתק נכון של המפה המוצעת שראוי על סמך מידת שרירותיות ביום 25 בדצמבר 2010. המועצה אינה אחראית על כל הפרטים שצוינו במפה עם מדידות ודגומים וראוי להפיק בוצעה בהתאם למתנות המודדים (מידות ומפיק), והשטח המוצע על המפה הוא 0.813 דונם.

תאריך: 25/11/2010
רמז קטאר: 052-2352708
מס' רישון: 883

לא לצורכי רישום

אין מאשר כי מספר זה הוא העתק נכון של המפה המוצעת שראוי על סמך מידת שרירותיות ביום 25 בדצמבר 2010. המועצה אינה אחראית על כל הפרטים שצוינו במפה עם מדידות ודגומים וראוי להפיק בוצעה בהתאם למתנות המודדים (מידות ומפיק), והשטח המוצע על המפה הוא 0.813 דונם.

תאריך: 25/11/2010
רמז קטאר: 052-2352708
מס' רישון: 883