

תכנית מס' ח-146 בי

מבנה ציבור ברחוב חביבה רייק 16 - קריית שרת

תשריט



סוג תכנית	איחוד וחלוקה	סמכות ראשית	אופי התכנית
תכנית מתאר מקומית	-	ועדה מחוזית	תכנית שניתן מכוחה לרצף איתרים ואו הרשאות

מחוז: **תל אביב**
 מרחב תכנון מקומי: **חולון**
 רשות מקומית: **חולון**

שטח התכנית: **0.930 דונם**
 קנה מידה: **1:2500 1:1000 1:250**

גושים וחלקות בתכנית:

גוש	סוג הגוש	חלקות בשלמותן	חלקי חלקות
7342	מוסדר	193	-

חתימת המודד: שם המודד: **חגי וייס** חתימה:  חתימה: 
 חותמות מוסד התכנון:

משרד תכנון ומרחב
 חוק התכנון והבניה תשכ"ח-1965
 אישור תכנית מס' ח-146/2
 התכנית מאושרת
 מכוח סעיף 108 לחוק
 תאריך: 26.6.11

ועדה המשנה לתכנון ולבניה-חולון
 סיס התכנית: ח-146-2
 מסלול: 1010 (לשם זיון בהתאמה)
 תאריך: 31.5.11
 תאריך: 26.6.11

שלב: מתן תוקף מהדורה: 1 תאריך: 26/06/11

שמות וחתימות:

תאריך	חתימה	שם פרטי ומשפחה	ת. מספר	שם ומס. תאגיד שם רשות מקומית
26.06.11		הוועדה המקומית לתכנון ובניה חולון		ארי' מימל פלג / מחנכת העיר
26.06.11		עיריית חולון		
26.06.11		גידו הרשאה	302044995	הרשאה שטרנברג
26.06.11		חגי וייס	5510906	חגי וייס מודד מס' 684 מ.ר.

הצהרת המודד:

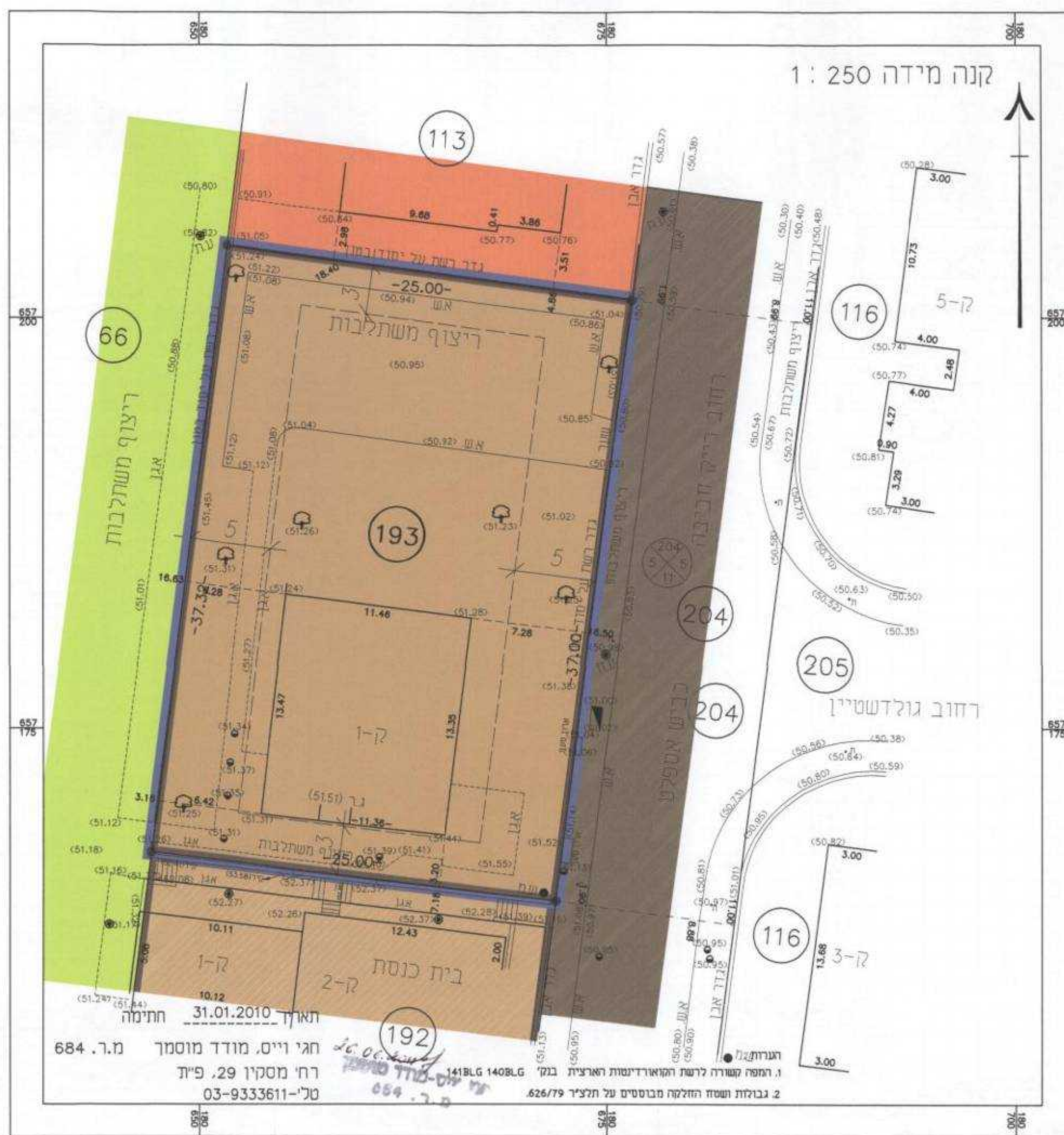
חגי וייס	684	חגי וייס מודד מס' 684 מ.ר.
שם המודד	מס' רישון	חתימה
26.06.11		תאריך

מקרא מצב מאושר

-  גבול התכנית
-  דרך מאושרת
-  שטח לבניני ציבור (*)
-  מגורים ג' (*)
-  שטח ציבור פתוח
-  יעד שלא עפ"י מבא"ת 2006 קו בניין
-  גבול חלקה ומספרה
-  מספר כביש קו בניין רחוב הכביש



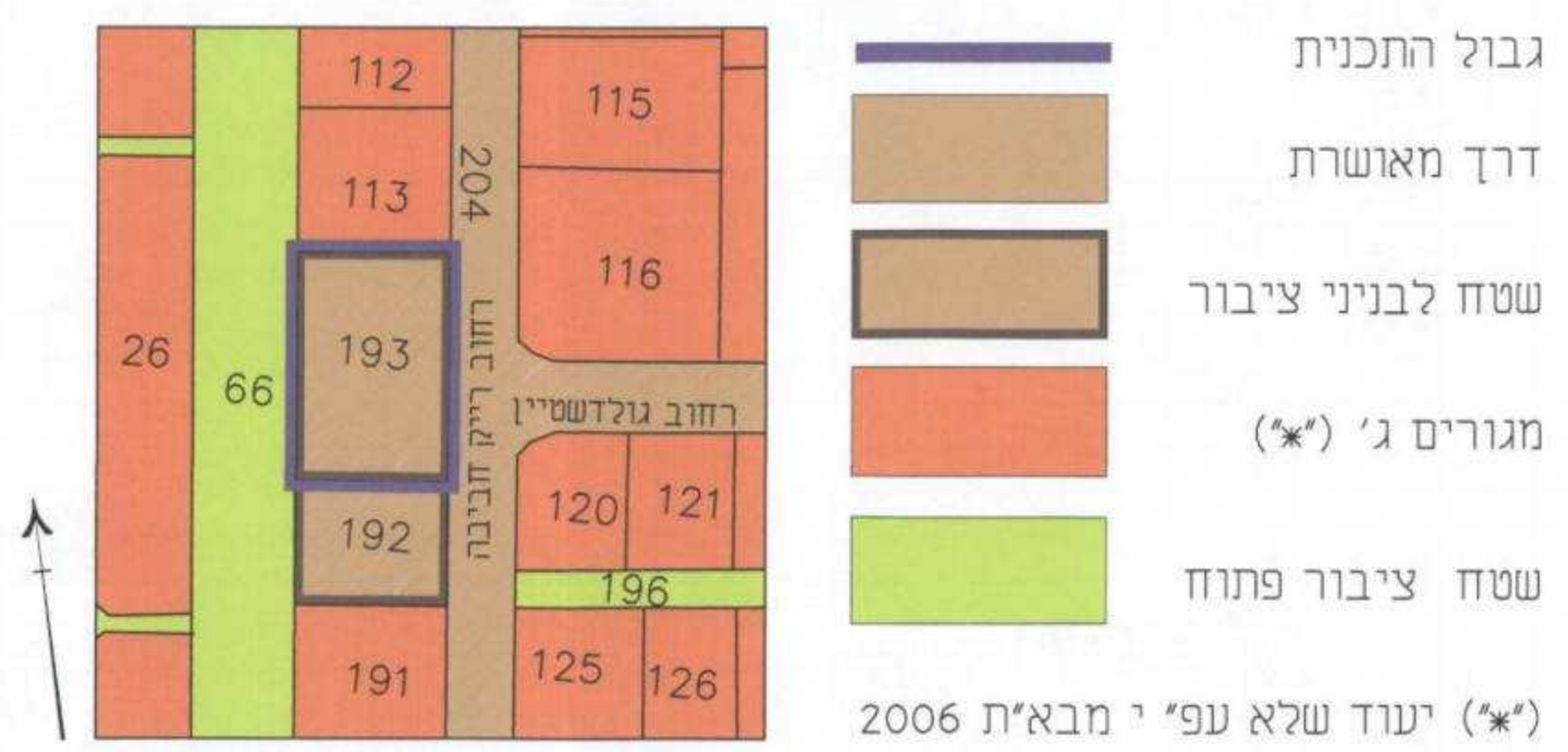
תרשים התמצאות קנ"מ 1:2500



מצב מאושר קנ"מ 1:250

מקרא מצב מוצע

-  גבול התכנית
-  קווי בניין
-  מבנים ומוסדות ציבור
-  גבול תא שטח ומספרו
-  מספר חלקה לביטול
-  מספר כביש קו בניין רחוב הכביש



מצב מוצע קנ"מ 1:250

תרשים סביבה קנ"מ 1:1000

