

**מס' בכ / 818**  
**מגורים ברחוב דינאל 17, 19**  
**תשריט**

איחוד וחלוקה	סמכות ראשית	אופי התכנית
ועדה מחוזית	תכנית שניתן מכוחה להוציא התרים	

<b>מחוז:</b>	תל אביב
<b>מרחב תכנון מקומי:</b>	בני ברק
<b>רשות מקומית:</b>	בני ברק
<b>שטח התכנית:</b>	0.811 דונם
<b>ק.מ.:</b>	1:250

**גושים וחלקות בתכנית:**

גוש	סוג גוש	חלקות בשלמות
6124	מוסדר	100

**תחומות מוסד התכנון:**

פרט מפרט התכנון מחוז תל-אביב  
חוק התכנון והבניה (תשריט) 1985  
אישור תכנית פ"מ 2011  
תחליטה להסליף תשריט / לתת תוקף  
הערה: החוקיות לתכנון ולבניה החלוטה  
ביום: 18.7.11  
תאריך: 30.8.11  
שם: גילה ארז  
מס' ת"מ: 27.6.11  
מס' ת"מ: 30.8.11

מל"ת נתאים  
**שלב:** לתוקף **מהדורה:** מל"ת נתאים **תאריך:** 27.7.2011  
לתוקף

**שמות ותייחוס:**

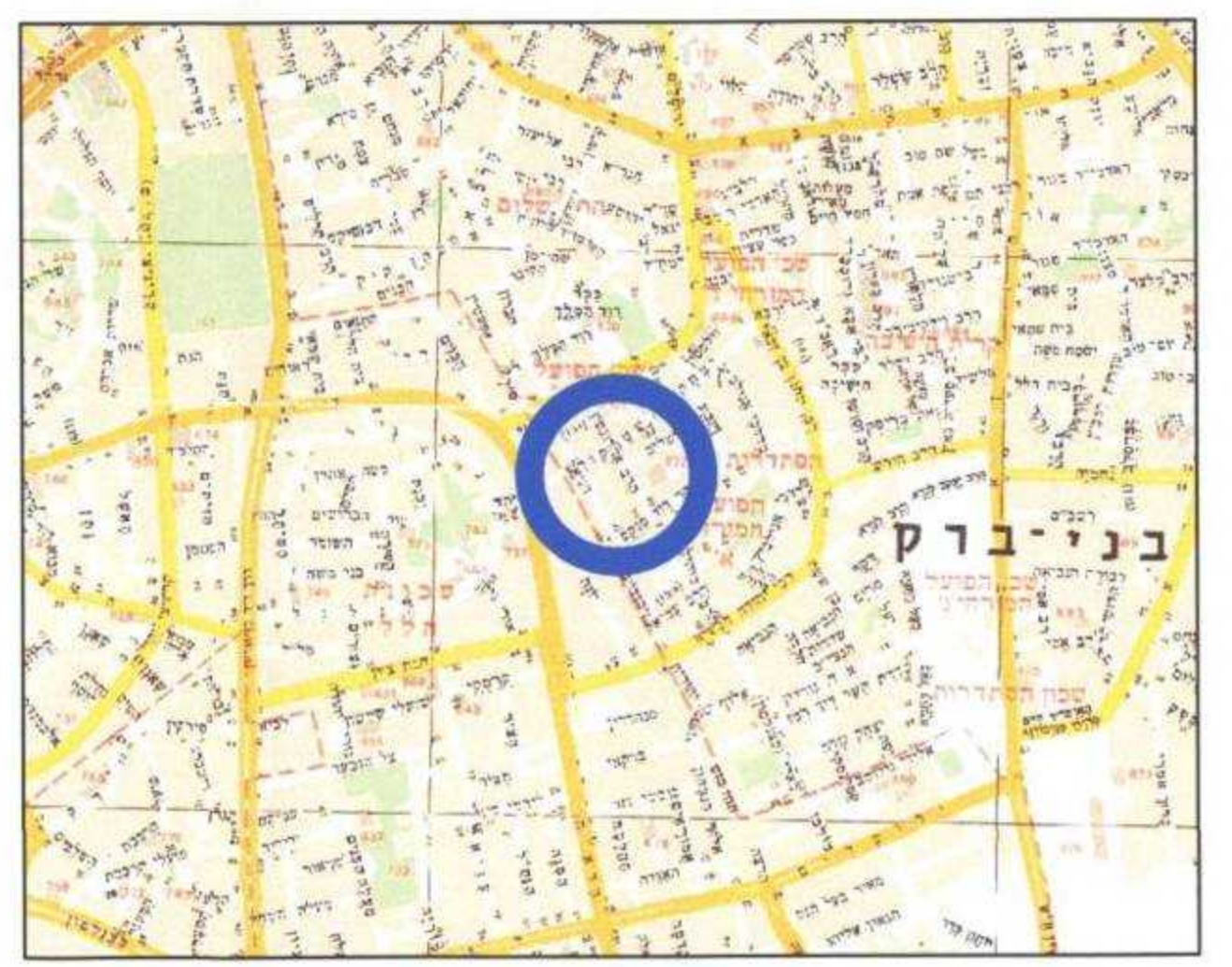
שם	גרסטר דן	תייחוס
תכנית:	רחוב דינאל 17 בני ברק	
מס' ת"מ:	03-5780305	03-5780305
שם	גרטר ענת	
תכנית:	רחוב דינאל 19 בני ברק	
מס' ת"מ:	03-5780305	03-5780305

שם	עוזר בר	תייחוס
תכנית:	רחוב דינאל 19 בני ברק	
מס' ת"מ:	03-5780305	03-5780305
שם <th>רחוב דודאנוב 5 תל אביב</th> <th>תייחוס</th>	רחוב דודאנוב 5 תל אביב	תייחוס
תכנית:	רחוב דודאנוב 5 תל אביב	
מס' ת"מ:	03-6290514	03-6290514

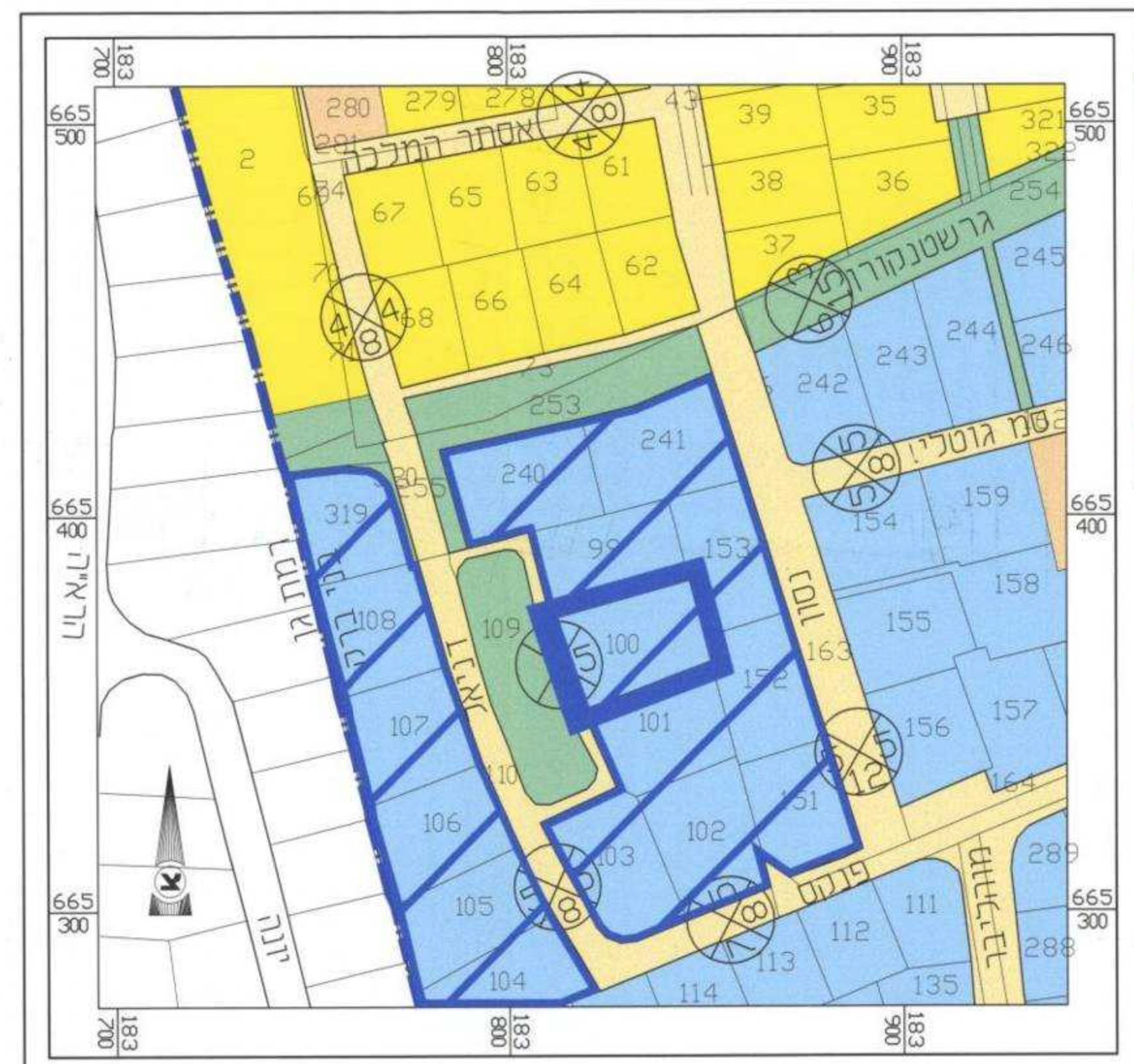
שם	משה פוגל	תייחוס
תכנית:	רחוב עמאי' 6 בני ברק	
מס' ת"מ:	03-5796889	03-5796889
שם <th>משה פוגל</th> <th>תייחוס</th>	משה פוגל	תייחוס
תכנית:	רחוב עמאי' 6 בני ברק	
מס' ת"מ:	03-5796889	03-5796889

**הצהרת המודד**

הרני מצהיר בזאת כי מדידת המפה הטופוגרפית/המצמית מוזה רקע לתכנית זו, נערכה על ידי ביום 6.10.2010 והיא חנוכה לפי הוראות נוהל מבאי' ובתאום להראות החוק ולתקנת המודד/ש  
שם המודד: משה פוגל  
מספר רישוי: 619543  
תאריך: 24.8.2011  
החלטה:



**תרשים סביבה כללית ק.מ. 1:12500**



**מקרא**

גבול תכנית  
מס' דרך  
קו בנין  
רוחב דרך  
מגורים ב (+)  
(-) עוידים שאינם לפי מבאי'ת

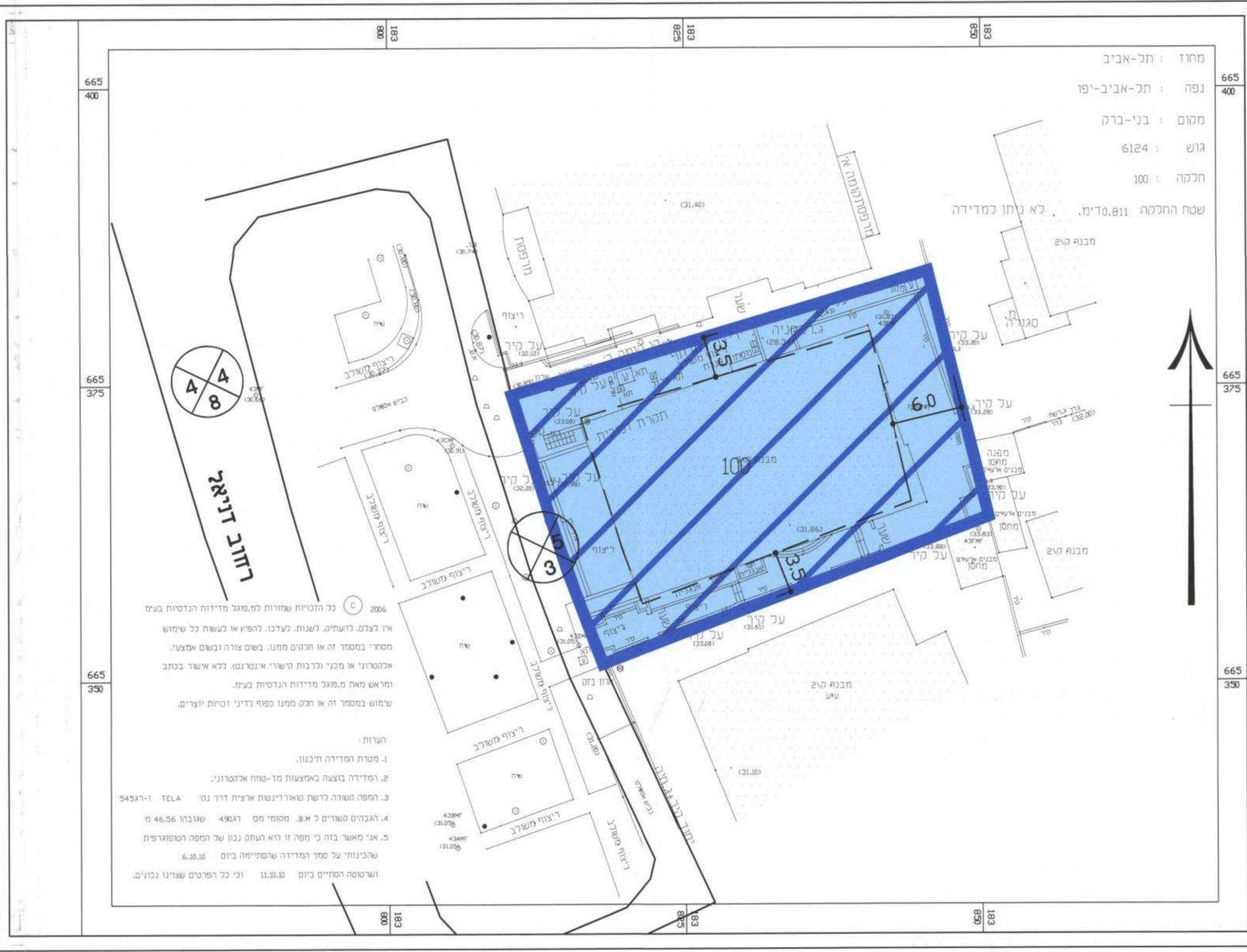
גבול תכנית  
מס' דרך  
קו בנין  
רוחב דרך  
מגורים ב  
שטח לבני ציבור  
שטח ציבורי תחום

**תרשים סביבה קרובה 1:1250**

**מקרא**

גבול תכנית  
מס' דרך  
קו בנין  
רוחב דרך  
מגורים ב (+)  
(-) עוידים שאינם לפי מבאי'ת

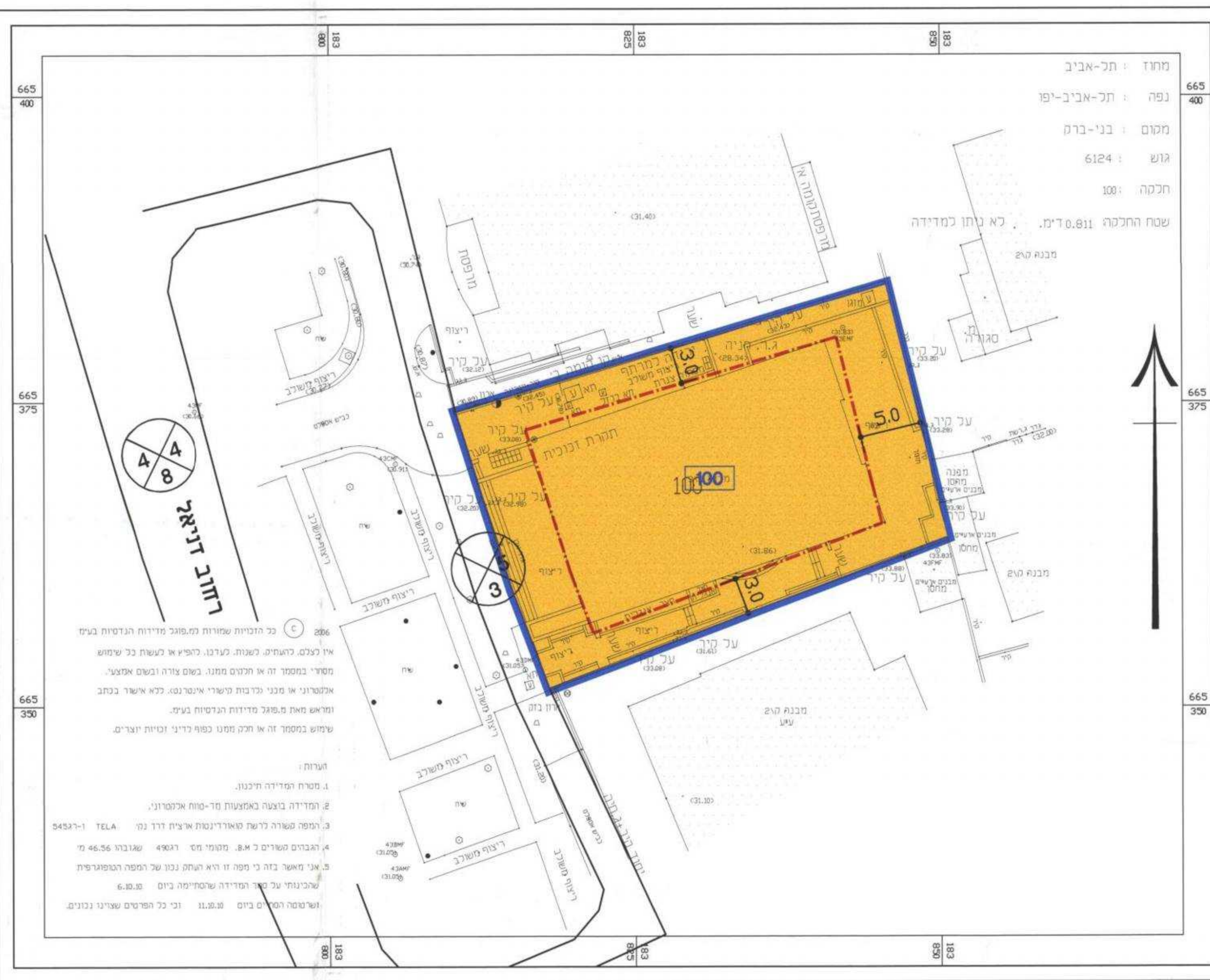
**תכנית מצב מאושרת ק.מ. 1:250**



**מקרא**

גבול תכנית  
גבול תא שטח  
מס' דרך  
קו בנין  
רוחב דרך  
מגורים ב  
קו בנין

**תכנית מצב מוצע ק.מ. 1:250**



מחוז: תל-אביב  
נפה: תל-אביב-יפו  
מס' דרך: בני-ברק  
קו בנין: 6124  
רוחב דרך: 100  
מגורים ב (+)  
קו בנין: שטח החלקה: 0.811 ד"מ. לא ניתן למדידה

כל התיבות שמורות מתאריך מדידות הנדסיות בע"מ  
אין לנצל, להעתיק, לשעול, להעתיק, להפיץ או לשמש כל שימוש  
מסחרי במסגרת זו או לתקום מסמך. במסגרת זו יש לשלם אגרות  
אדמיניסטרטיביות או מס' על מדידות הנדסיות. כלא יאשר בתב  
ותואם מאת ממוצע מדידות הנדסיות בע"מ.  
שירותי הנדסה: א. אהרן פזניץ, רישוי: 2011-2012-01-01

הערות:  
1. מטרות המדידה ותכנון.  
2. המדידה נעשתה באמצעות מדידות אלקטרוניות.  
3. המדידה נעשתה באמצעות מדידות אלקטרוניות.  
4. המדידה נעשתה באמצעות מדידות אלקטרוניות.  
5. המדידה נעשתה באמצעות מדידות אלקטרוניות.  
6. המדידה נעשתה באמצעות מדידות אלקטרוניות.  
7. המדידה נעשתה באמצעות מדידות אלקטרוניות.  
8. המדידה נעשתה באמצעות מדידות אלקטרוניות.  
9. המדידה נעשתה באמצעות מדידות אלקטרוניות.  
10. המדידה נעשתה באמצעות מדידות אלקטרוניות.