

תכנית מס' ב/490 מתחם נסנבאום

תשרים

שם התכנית	אזור הרחבה	מסמך ראשי	שם התכנית
תוכנית חומר	-	תוכנית מס' ב/490	תוכנית מס' ב/490
תאריך	תאריך	תאריך	תאריך

משדד הגנים מחוז תל-אביב
 חוק התכנון והבניה תשכ"ח-1965
 אישור תכנית מס' ב/490
 הועדה המחוזית לתכנון ולבניה התליטה
 כיום 22.9.11
 מס' 5130684
 ס' 9654093

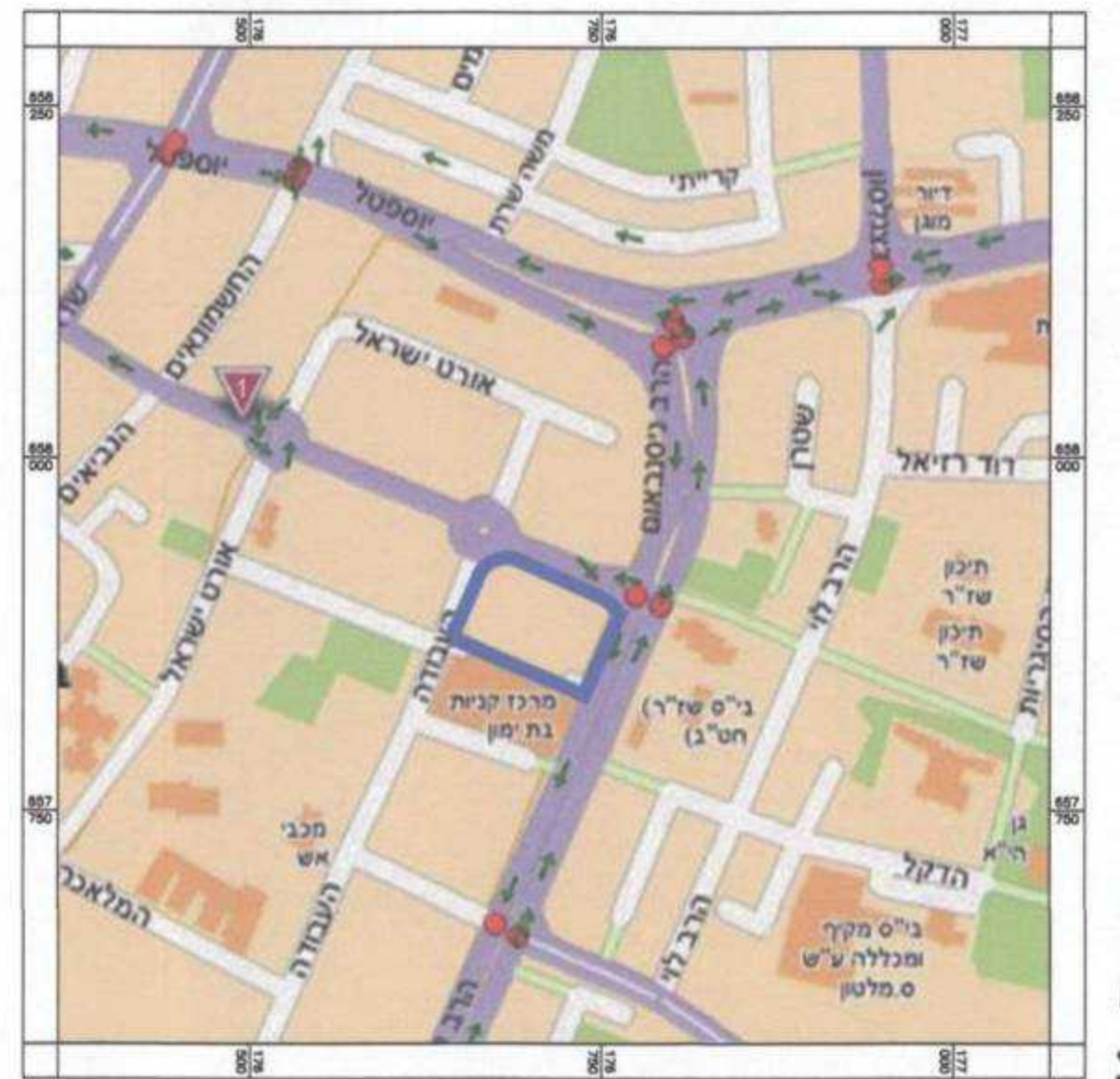
גוש	729	שטח המגרש	21,60.61
שטח חוקות	-	שטח חוקות	-
שטח התכנית : כ- 6,848 קנה מידה : 1:500			
גוש	729	שטח המגרש	21,60.61
שטח חוקות	-	שטח חוקות	-
שטח חוקות בע"מ ח.פ. 5130684 ס' 9654093			
חתימת מודד: מילדן רשמי חתימת מוסד התכנון: תאריך: 2011/09/29			

חותמות מוסד התכנון:
 הועדה המקומית לתכנון וביניה
 בת"מ
 שם התכנית: מ.ס. אפולו-2
 מס' תכנית: 490
 חומלה: בשיחה מס' 1645
 כיום: 24.9.08
 ליון מילדן רשמי
 חתימת מוסד התכנון:
 תאריך: 2011/09/29

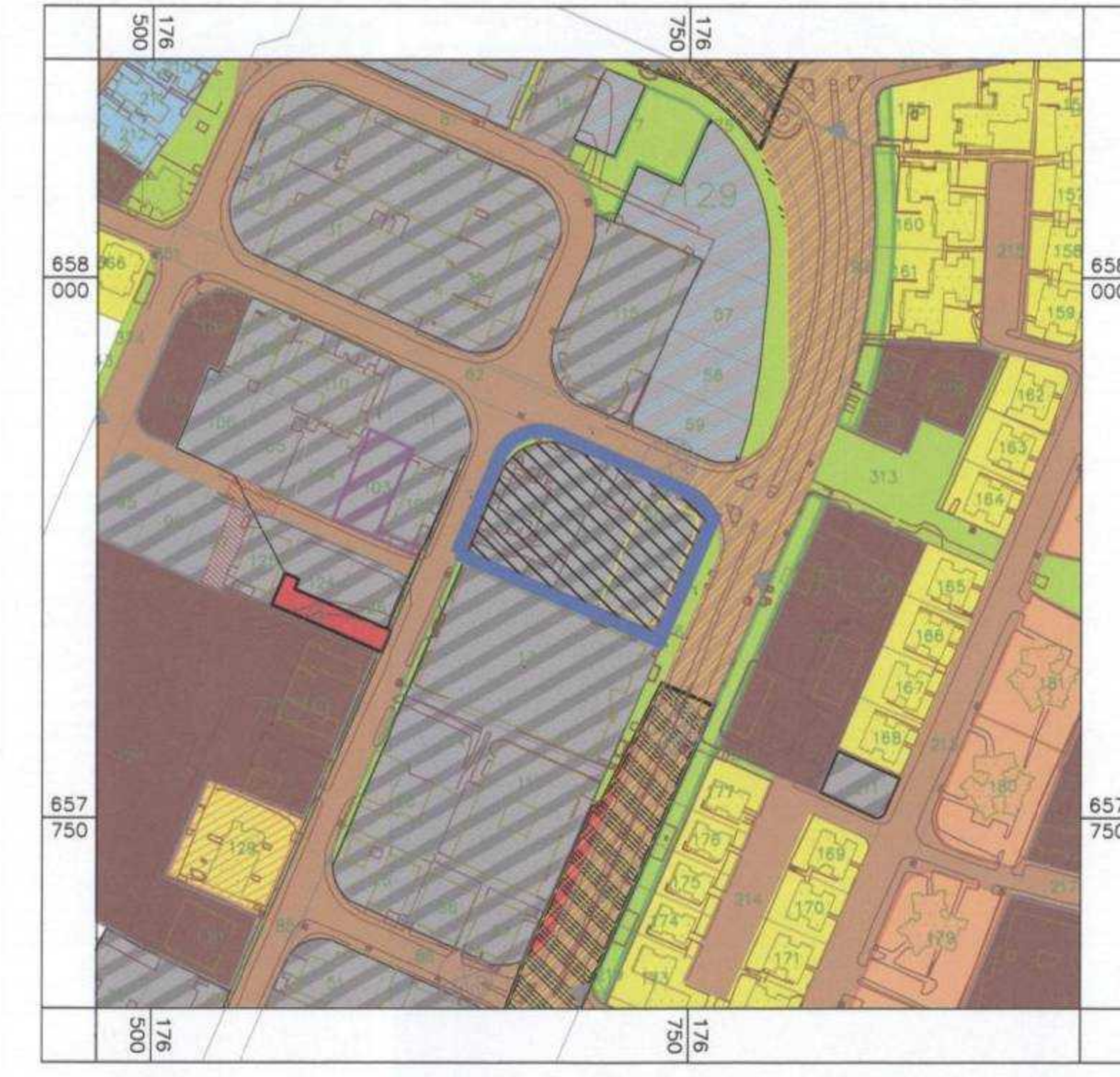
שם	שם ארצני	מס' תכנית	מס' חוקות
היימן	מס' 9 גן שורק	03-969930	03-969930
היימן	מס' 9 גן שורק	03-969930	03-969930
היימן	מס' 9 גן שורק	03-969930	03-969930
היימן	מס' 9 גן שורק	03-969930	03-969930
היימן	מס' 9 גן שורק	03-969930	03-969930
היימן	מס' 9 גן שורק	03-969930	03-969930
היימן	מס' 9 גן שורק	03-969930	03-969930

שם	שם ארצני	מס' תכנית	מס' חוקות
היימן	מס' 9 גן שורק	03-969930	03-969930
היימן	מס' 9 גן שורק	03-969930	03-969930
היימן	מס' 9 גן שורק	03-969930	03-969930
היימן	מס' 9 גן שורק	03-969930	03-969930
היימן	מס' 9 גן שורק	03-969930	03-969930
היימן	מס' 9 גן שורק	03-969930	03-969930
היימן	מס' 9 גן שורק	03-969930	03-969930

ידידות בע"מ
 מס' 5130684
 ס' 9654093

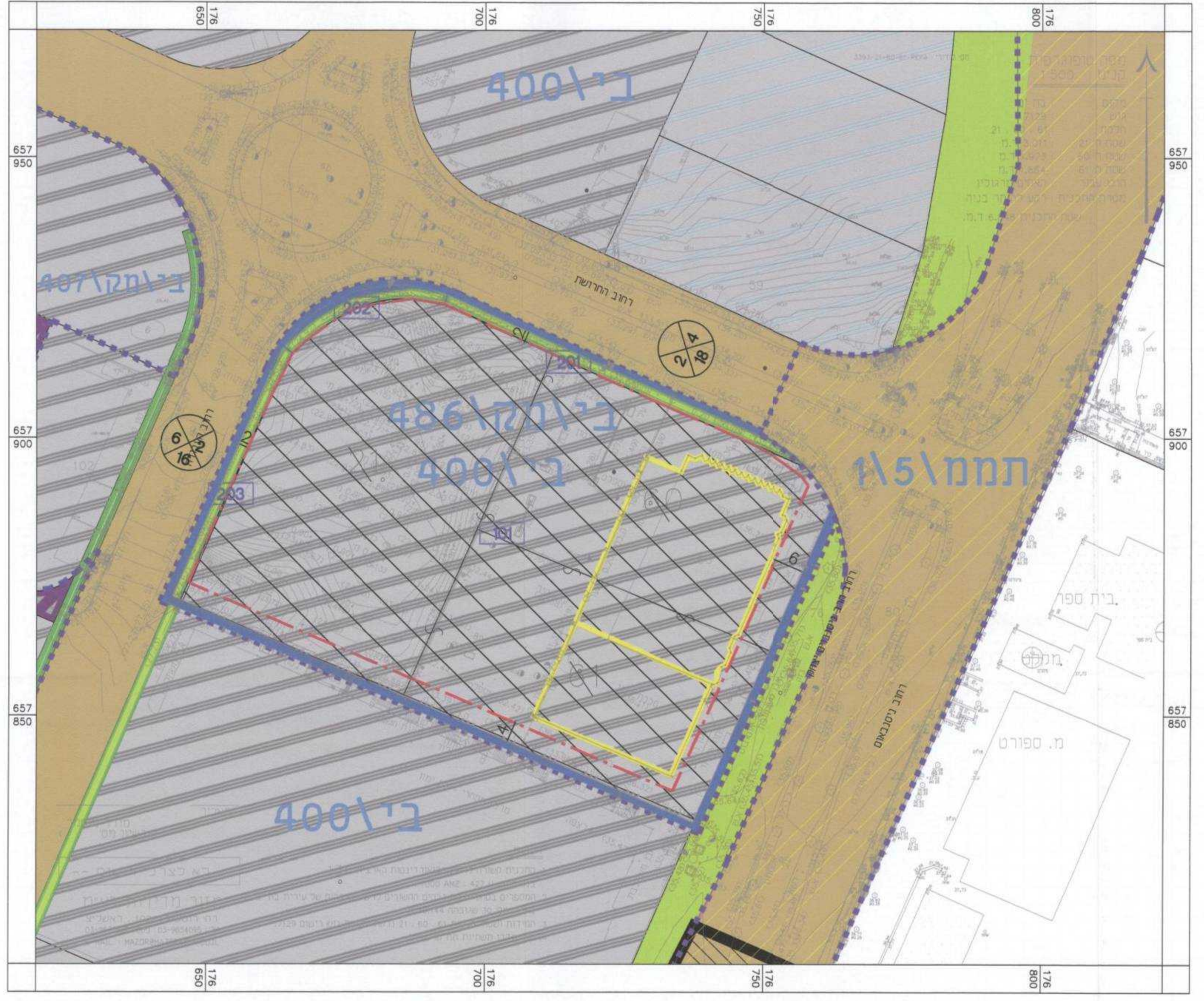


תרשים התמצאות 1:5000



תרשים טביבה 1:1000

- מקרא ייעודי קרקע מצב מאושר**
- גבול תכנית
 - גבול תחב' בתוקף
 - דרך קיימת
 - שטח ציבורי פתוח
 - שטח פרטי פתוח
 - אזור עסקים ובידור
 - אזור עסקים מיוחד
 - שטח לאיחוד וחלוקה מחדש
 - לרשיה
 - תמ/מ-1/5 - צועת מסיכה במפעל קרקע
 - תמ/מ-1/5 - שטח לחתנה במפעל קרקע
 - ט בניין
 - מס' דרך
 - טו בניין
 - רוחב דרך



תכנית מצב מאושר קנ"מ 1:500

- מקרא ייעודי קרקע מצב מוצע**
- גבול תכנית
 - גבול שטח מס' 9543
 - גבול חלקה מסמרה
 - גבול חט שטח מסמרה
 - לרשיה
 - מגרש מסור והשקפה
 - מנה לרשיה
 - זקת רחבה
 - ק בנין
 - ק בנין על
 - ק בנין חתמי
 - מס' דרך
 - ק בנין
 - רוחב דרך
 - כסל

תכנית מצב מוצע קנ"מ 1:500



מודד מידדות בע"מ
 ח.פ. 5130684
 ס' 9654093