





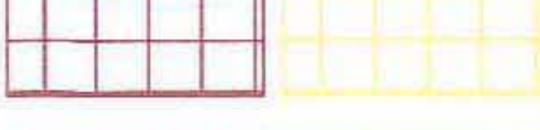










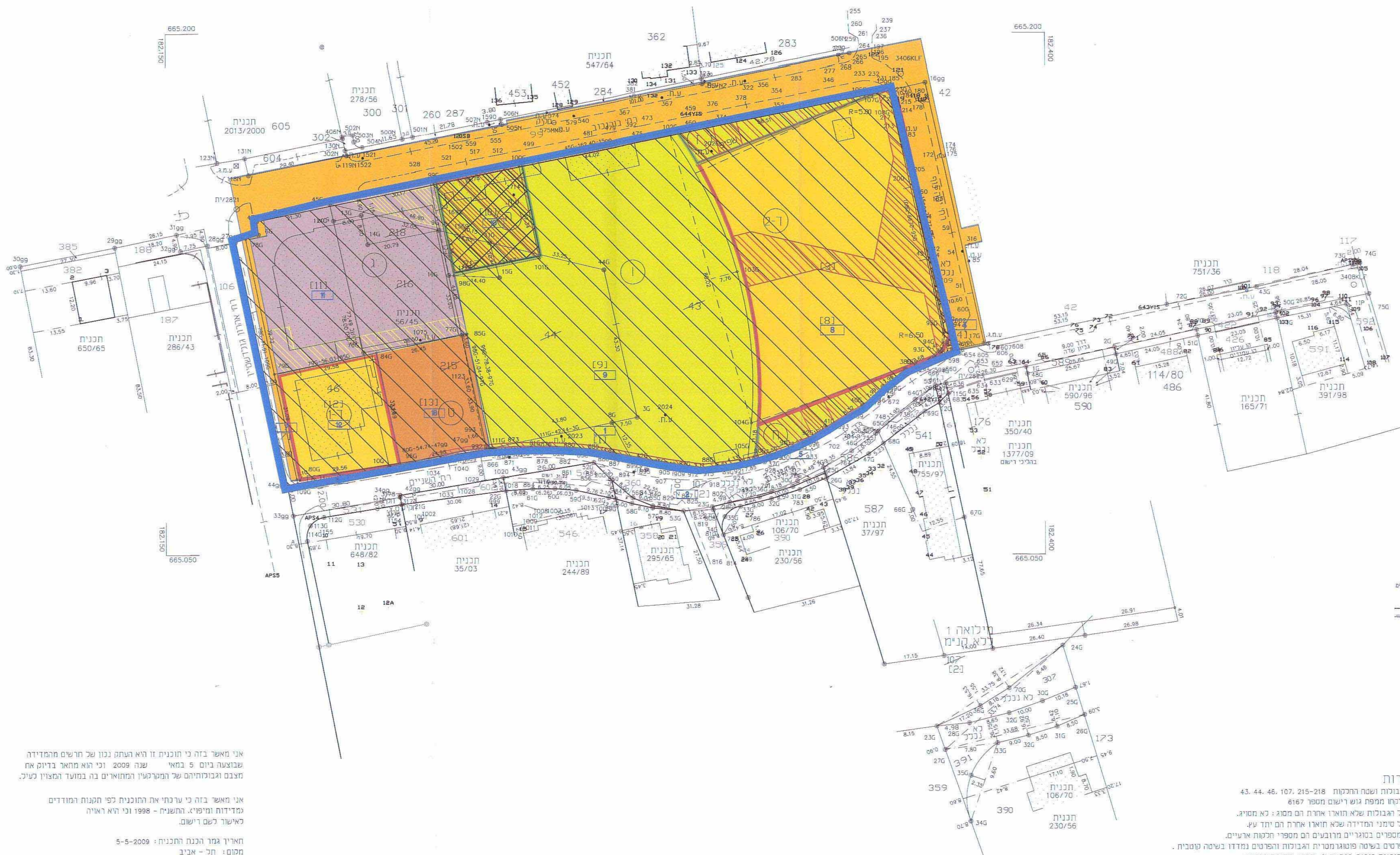


מקרא מצב מוצע

-  מגורים ודיוור מיוחד
-  מכנים ומסודות ציבור
-  שטח ציבורי פתוח
-  פארק פתוח
-  דרך מאושרת
-  חניה
-  זיקת הנאה
-  זיקת הנאה למעבר רגלי
-  זיקת הנאה למעבר כרכב
-  מסחר
-  גבול תכנית
-  מבנה להריסה
-  שטח לאיחוד וחלוקה חדשה
-  מספר תא שטח
-  מספר הדרך
-  גוויי בנין
-  רחוב הדרך

מחוז : תל-אביב
נפה : תל-אביב-יפו
מקום : גבעתיים
גוש : 6167
חלקות : 43, 44, 46, 107, 215-218

מס' סדרני : א/מ/8888
מס' השטרות :



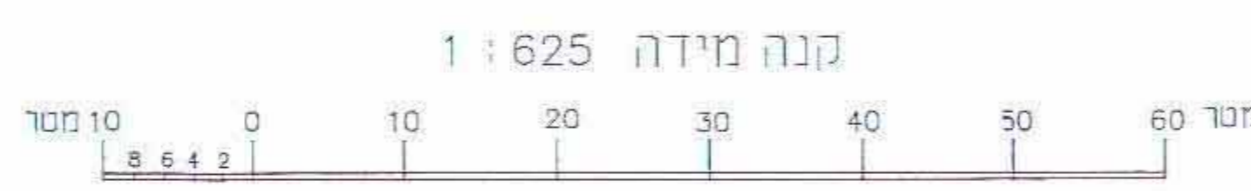
אנשים יחיד ויחידים קיימים ויש להם מס' חקלאות
אנשים יחידים ויחידים קיימים ויש להם מס' חקלאות
אנשים יחידים ויחידים קיימים ויש להם מס' חקלאות

אני מאשר בהז' תוכנית זו היא העתק נכון של תרשים המדידה שנוצרה ביום 5 במאי שנה 2009 וכי הוא מתאר בדיוק את מצבם ובכוחותיהם של המקרקעין המתוארים בה במס' המצויני לעיל.

אני מאשר בהז' ערכתי את התוכנית לפי חקנות המודדים מדידות ומיפוי. התשע"ח - 1998 וכי היא ראויה לאישור לשם רישום.

חתימו פני התכנית: 5-5-2009
מס' : תל - אביב

אברהם יצחק דובנוב 1990 תל-אביב 03-5235891
שם המודד ומענו מס' רישון החרוב



- הערות
1. הגבולות ושטח החקנות 43, 44, 46, 107, 215-218 נבדלו ממפת גוש רישום מספר 6167
 2. כל הגבולות שלא תוארו אחרת הם מסוג : כא מסוג.
 3. כל סימני המדידה שלא תוארו אחרת הם יחד עם.
 4. המספרים בסוגריים מרובעים הם מספרי חקנות ארשיים.
 5. הפרטים בשטח פוטוגרמטריה הגבולות והפרטים נמדדו בשיטה עשיתית.
 6. התוכנית הוכנה בתאום ל- תכני מס' א/ב/390/א
 7. מס' עבודה : ...