תכנית מפורטת מס' רג/1483

רח' אלעל סה רמת אפעל
רמת גן

תכנית מתאר מקומית הכוללת הוראות של תכנית מפורטת

תשריט

איחוד וחלוקה	סמכות רשות	אופי התכנית
-	ועדה מחוזית	תכנית שניתן מכוחה לתוצרא היתרים

מחוז : תל אביב
מרחב תכנון מקומי : רמת גן
רשות מקומית : רמת גן
שטח התכנית : 461 מ"ר
קנה מידה: 1 : 250

גושים וחלקות בתכנית:

גוש	סוג הגוש	חלקות בשלמותן	חלקי חלקות
6176	מוסדר	227	

הוזמנות מוסד התכנון :

משרד הפנים פתח תל-אביב
חתם התכנית התכנית תשכ"ה - 1965
אישור תכנית מס' 1483 רג
תיעוד הפקדות בספרי התכנית
מחלקת הנדסה
גילה אדוני
מהנדס העיר

שלב: מילוי תנאים למתן תוקף מהדורה : 1 תאריך : 26.10.11

שמות וחתימות :

יוזם התכנית	שם: כ"דירות רעיה	שם:	
	מען: דוכיפת 1 קרית אתא	מען:	
	טל': 050-6668568	טל':	
מגיש התכנית	שם: כ"דירות רעיה	שם:	
	מען: דוכיפת 1 קרית אתא	מען:	
	טל': 050-6668568	טל':	
בעל הזכויות במקרקע	שם: רשות רמת-גן	שם:	
	מען: כ"דירות רעיה 050-6668568	מען: דוכיפת 1 קרית אתא	
	כ"דירות אייל		
עורך התכנית	שם: ארכי-טפו אדריכלות	שם:	
	מען: רוכיפת 3 קרית אתא	מען:	
	טל': 03-6359766	טל': 03-6350319	
	ENARCHI@BEZEQ.IL		
מודד	שם: כחאל חוגגי	שם:	
	מען: השושנים 19/ת.ד. 4306 נצרת עילית	מען:	
	טל': 04-6013680	טל':	
	KISS2904060@GMAIL.COM		

טבלת שטחים :

מצב מאושר			מצב מוצע		
יעוד	במ"ר	ב- %	יעוד	במ"ר	ב- %
מגורים א'	461	100	מגורים א'	461	100
סה"כ	461	100	סה"כ	461	100

תרשים סביבה
קנ"מ 1:2,500

תרשים התמצאות
קנ"מ 1:10000

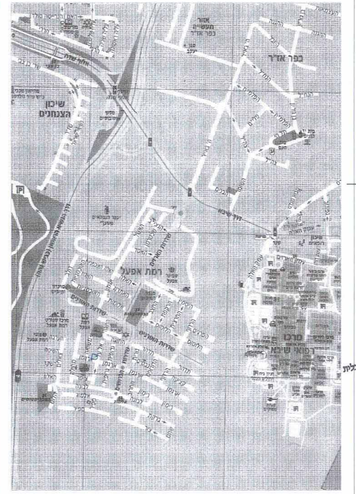

מקרא
מצב מאושר

- גבול התכנית
- קו בנין
- מגרים א'
- דרך מאושרת
- גבול גוש
- גבול חלקה
- מס' חלקה (42)
- מספר הדרך (6)
- קו בניין (5 5)
- רוחב הדרך (10)

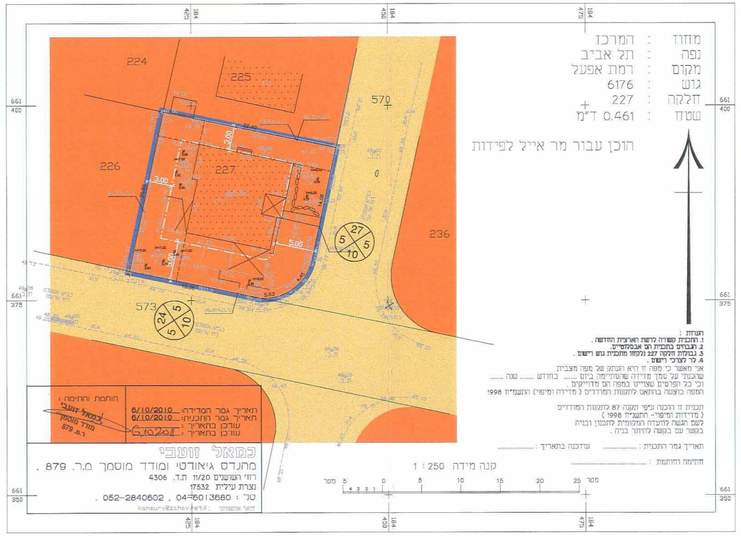

מצב מאושר
קנ"מ 1:250

מקרא
מצב מוצע

- גבול התכנית
- קו בנין
- מגרים א'
- גבול גוש
- גבול חלקה
- מס' חלקה (42)
- מספר הדרך (6)
- קו בניין (5 5)
- רוחב הדרך (10)
- עץ לכריתה
- עץ להעתקה

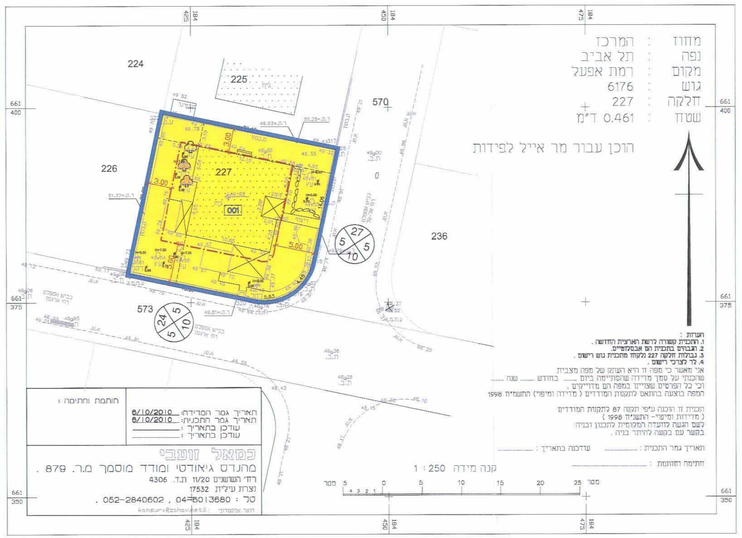

מצב מוצע
קנ"מ 1:250