

תכנית מפורטת חס' קא/חק/132
הסדרת הבניה והשימושים ברח' השטע 5
קרית אונו
תכנית מתאר מקומית הכוללת תוכנית מפורטת

תשריט

אזור ותחומה	מסכת ראשית	אופי התכנית
מזרח	תל אביב	תל אביב
מרחב תכנון מקומי	אנו	אנו
רשות מקומית	קרית אונו	קרית אונו
שיבו	קרית אונו	קרית אונו
שטח התכנית	666 מ"ר	666 מ"ר
קנה מידה	1:250	1:250
גושים וחלקות בתכנית:		
גוש	מס' הגוש	חלקת בשלמותו
6496	331	חלקי חלקות

שלב: שנת תוכנית
תאריך: 15.05.2012

חזמתות חומתכנון:

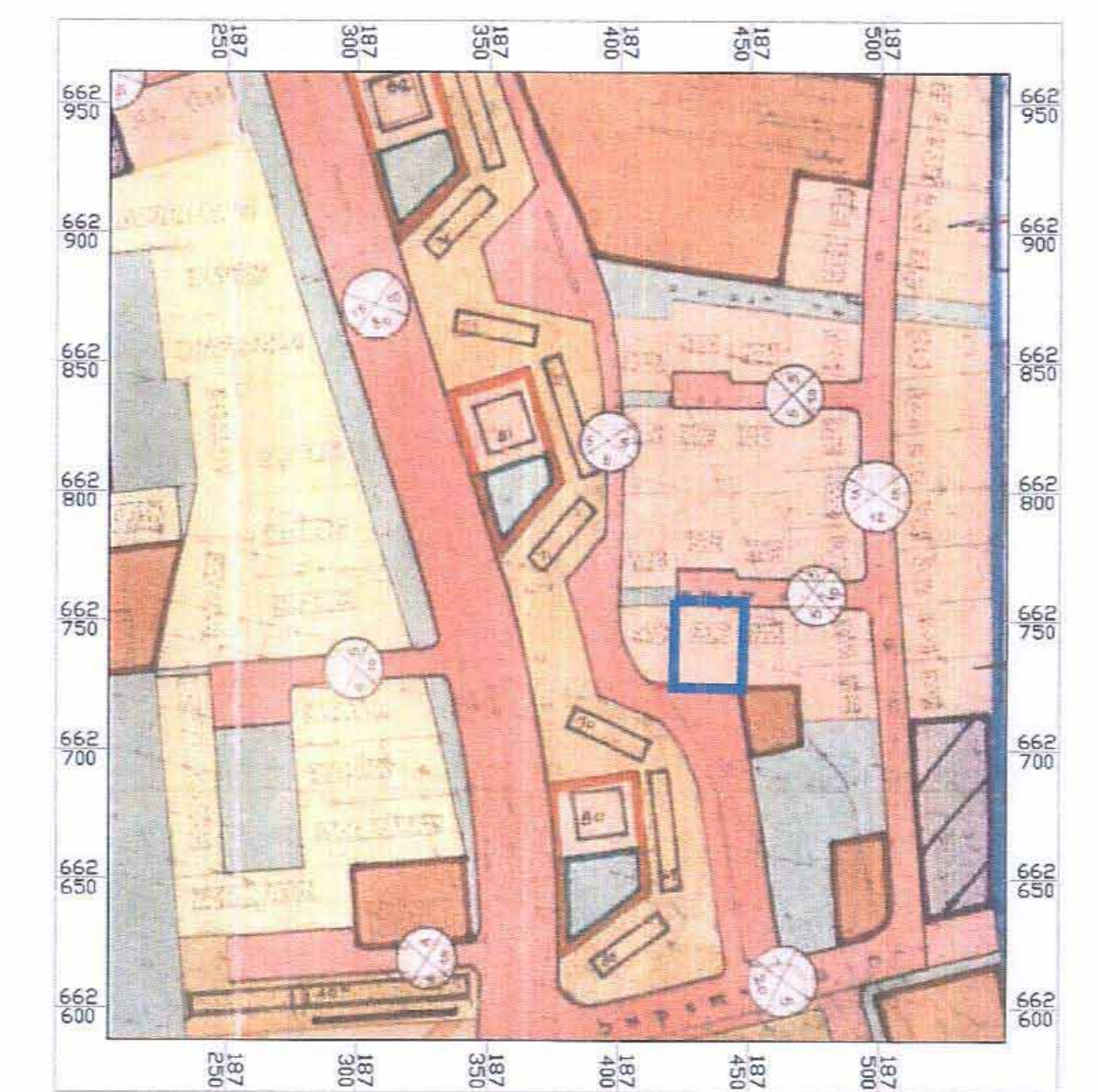
התוכנית מפורטת לפי תכנית אוני
תכנית מס' 132/ת.ת.א.ו.
בד"ר ע"י 9.5.12
אשרור מחדש תכנית
השטח 666 מ"ר (5 חלקות)
ת"ד 991

שמות וחתימות:

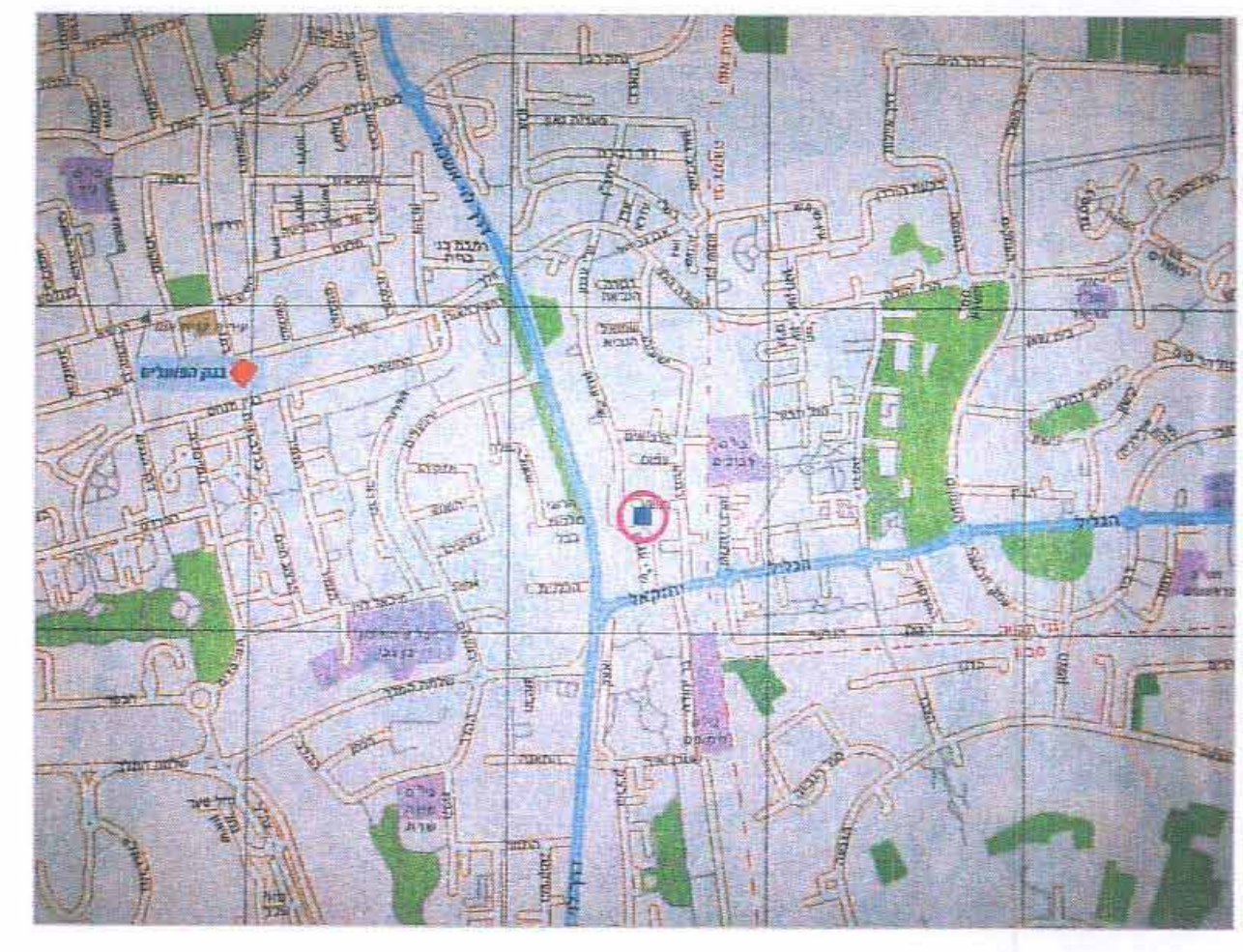
יוזם התכנית	אבי לשישי
מניח התכנית	רועש 5 קרית אונו
בעל החזיות בקרקע	קרית אונו
עורך התכנית	קרית אונו
סודר	קרית אונו

חצרות חמוד:

חצי פתוח בואת כי מדידת השטח המפורטת והתכנית המפורטת לפי תכנית זו.
וערכה על ידי ביטוי
למדידת שטח המודדים כפופות. זיהוי שטח המפורטת: מדידת שטח המודדים
כפול לכפול. ביטוי שטח המודדים המפורטת: מדידת שטח המודדים.
שם המודד: מספר רישון: תאריך:



תרשים סביבה
ק"מ 1:2,500

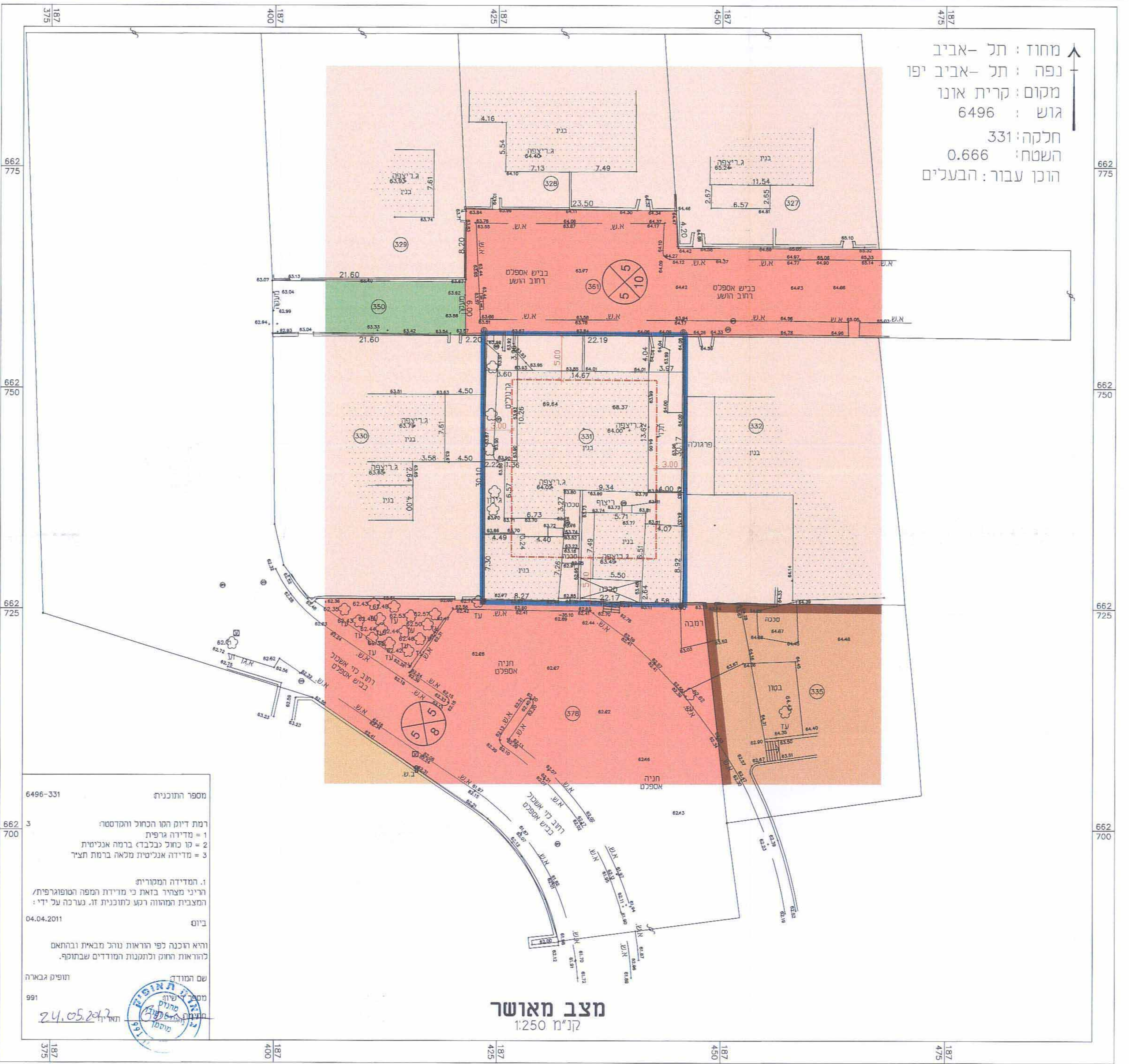


תרשים התמצאות
ק"מ 1:12,500

מקרא מצב מאושר

- גבול התכנית
- קו בנין
- מגורים א'
- שצ"פ
- דרך מאושרת
- מבנה ציבורי
- מגורים ד'
- גבול גוש
- גבול חלקה
- מס' חלקה
- מספר הדרך
- קו בנין
- רוחב הדרך

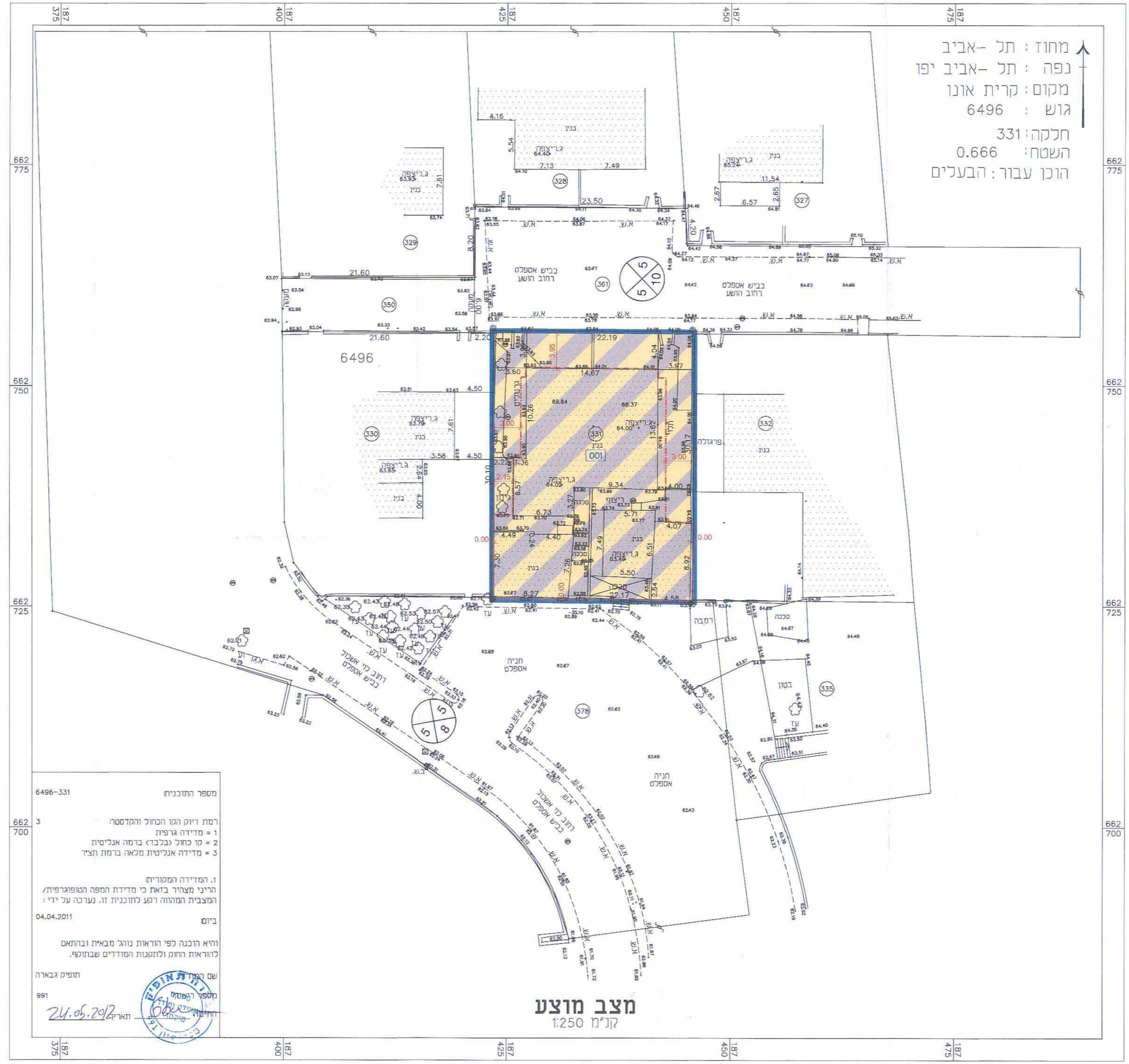
ייעושים לא לפי נוהל מבאית



מצב מאושר
ק"מ 1:250

מקרא מצב מוצע

- גבול התכנית
- קו בנין
- מגורים ומסחר
- גבול תא שטח ומספרו
- גבול גוש
- גבול חלקה
- מס' חלקה
- מספר הדרך
- קו בנין
- רוחב הדרך



מצב מוצע
ק"מ 1:250

מחוז: תל-אביב
נפה: תל-אביב יפו
מקום: קרית אונו
גוש: 6496
חלקה: 331
השטח: 0.666
הוכן עבור: הבעלים

מספר התכנית: 6496-331
רשת דיוט והנה הבחור והמספר:
1 = מדידה גרפית
2 = סו כולל כבלבד בוטה אנליטית
3 = מדידה אנליטית מסאוו בוטה הנדס
1. המדידה המסוימת
הריני מעיד בואת כי מדידת השפה המפורטת/
המצבית המפורטת ועל התכנית זו. נערך על ידי:
04.04.2012
ביום
והיא הוכנה לפי הוראות נוהל מבאית והנחמא
למדידת השטח ולמדידת המודדים שבחוקה.
שם המודד:
מספר רישון:
תאריך: 24.05.2012

מספר התכנית: 6496-331
רשת דיוט והנה הבחור והמספר:
1 = מדידה גרפית
2 = סו כולל כבלבד בוטה אנליטית
3 = מדידה אנליטית מסאוו בוטה הנדס
1. המדידה המסוימת
הריני מעיד בואת כי מדידת השפה המפורטת/
המצבית המפורטת ועל התכנית זו. נערך על ידי:
04.04.2012
ביום
והיא הוכנה לפי הוראות נוהל מבאית והנחמא
למדידת השטח ולמדידת המודדים שבחוקה.
שם המודד:
מספר רישון:
תאריך: 24.05.2012