המגדל

רוטשילד פינת אלנבי

מצב מוצע קנ"מ 1:250

המגדל

רוטשילד פינת אלנבי

מצב קיים קנ"מ 1:250

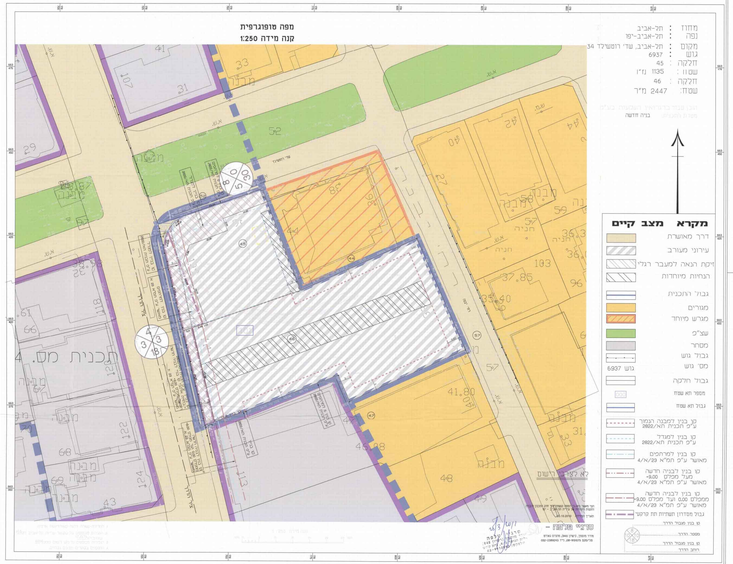

הבנין לשימור נחמני 25

מצב מוצע קנ"מ 1:250

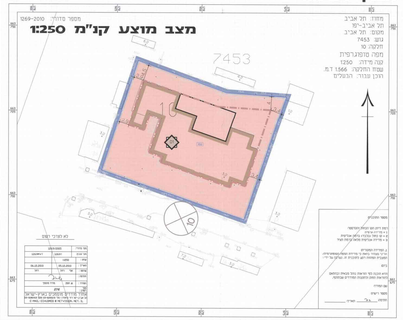

מצב קיים קנ"מ 1:250

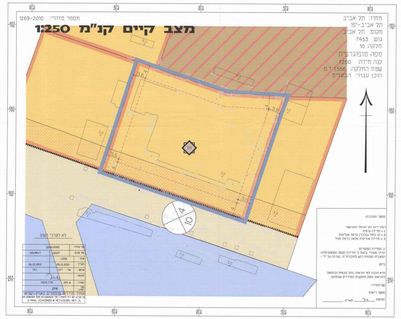

מקרא מצב מוצע

- גבול תוכנית
- מחוסמת (מאוכס) מחוסמת
- בנין לשימור מס' ...
- מספר לא עפה
- גבול לא עפה
- מבנה לשימור
- תוספת מוצעת למבנה
- קו בנין
- קו בנין מעבר הדרך
- מספר הדרך
- קו בנין מעבר הדרך
- רוחב הדרך

מקרא מצב קיים

- גבול התכנית
- גבול חלקה
- מגורים מיוחד
- דרך מאושרת
- מגורים ב
- בנין בעל אופי צבורי
- קו בנין
- עיצוב חיית רחוב
- מעברים בטוחים קרטע
- בנין לשימור מס' ...
- קו בנין מעבר הדרך
- מספר הדרך
- קו בנין מעבר הדרך
- רוחב הדרך

תרשימי סביבה

המגדל המתוכנן
רוטשילד פינת אלנבי

תרשים יעודי קרקע קנ"מ 1:2500

הבנין לשימור נחמני 25

קנ"מ 1:250

מבט התמצאות

תכנית מס' תא/3924

רוטשילד פינת אלנבי - ניוד זכויות בניה ותוספת קומות

מכרז מפורסם

תשריט

פיתוח והקמה	מסלול ביצוע	שם מתכנן
[illegible]	[illegible]	[illegible]

מחוז : תל אביב-יפו
רשות מקומית : תל אביב-יפו
שטח התכנית : 3.168 דונם
קנה מידה : 1:250 | 1:500 | 1:250

נושאים ויחידות התכנית

נושא	מס' נושא	יחידת נושאית	אחוי יחידת
[illegible]	[illegible]	[illegible]	[illegible]
[illegible]	[illegible]	[illegible]	[illegible]

הוחלטת מוסד התכנון :

[illegible]	[illegible]	[illegible]	[illegible]
[illegible]	[illegible]	[illegible]	[illegible]

שלב: אחר מוסד מקבל מחוזית : תאריך : 01/01/00

מפת רקע/מפות :

[illegible]	[illegible]
[illegible]	[illegible]
[illegible]	[illegible]
[illegible]	[illegible]